



Río Bueno
ILUSTRE MUNICIPALIDAD



MUNICIPALIDAD
LAGO RANCO
CHILE



LA UNIÓN
Ilustre Municipalidad

COPEC | RallyMobil™

RÍO BUENO — LAGO RANCO — LA UNIÓN

18, 19 Y 20 DE OCTUBRE



#TIERRADERALLYSTAS

ROADBOOK

rallymobil.cl

COPEC | Mobil 1™



arauco



MEDIA PARTNER:



Proyecto financiado con donaciones que se encuentran acogidas a los beneficios tributarios establecidos en la Ley del Deporte. Mobil y Mobil 1 son marcas registradas por ExxonMobil Corporation o una de sus subsidiarias. Otras marcas y nombres de productos usados aquí son propiedad de sus respectivos dueños.

ROADBOOK

COPEC

RallyMobil™

RÍO BUENO — LAGO RANÇO — LA UNIÓN

18, 19 Y 20 DE OCTUBRE

Cualquier modificación significativa del tráfico que pueda surgir posterior a la impresión del Road Book se notificará en el Boletín.

En caso de que una Prueba Especial quede incapacitada o no disponible para su uso, una Ruta Alternativa para el Tramo Cronometrado consecutivo será establecida por el director de carrera.

De no haber indicaciones, dirigirse directamente al camino principal.

COPEC

RallyMobil™

**RÍO BUENO —
LAGO RANÇO
— LA UNIÓN**

18, 19 Y 20 DE OCTUBRE

RALLY SIGNS / RALLY SIGNOS

| | |
|--|---------------------------------|
| | TIME CONTROL CONTROL HORARIO |
|--|---------------------------------|

| | |
|--|---|
| | SPECIAL STAGE FINISH FINAL PRUEBA ESPECIAL |
|--|---|

| | |
|--|--|
| | SPECIAL STAGE START LARGADA PRUEBA ESPECIAL |
|--|--|

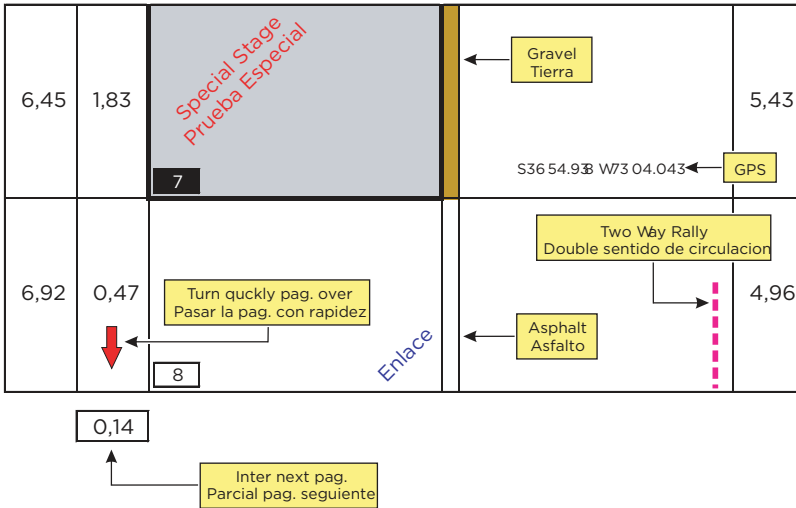
| | |
|--|---|
| | SPECIAL STAGE STOP CONTROL PRUEBA ESPECIAL STOP CHEQUE |
|--|---|

| | |
|--|--|
| | RADIO COMMUNICATION POINT PUNTO RADIO |
|--|--|

| | |
|--|-------------------------|
| | AMBULANCE AMBULANCIA |
|--|-------------------------|

| | |
|--|---------------------------------------|
| | TYRE MARKING MARCAGE DE NEUMATICOS |
|--|---------------------------------------|

| | |
|--|--------------------------|
| | REFUEL ZONE REPOSTAGE |
|--|--------------------------|



INCIDENTE EN UNA PRUEBA ESPECIAL

En el caso de un accidente en que se requiera atención médica urgente, se aplica lo siguiente:

- Cuando sea posible, el símbolo SOS rojo debe ser mostrado a los autos que siguen y a cualquier helicóptero que esté intentado brindar asistencia.
- El triángulo rojo debe ser puesto en una posición visible, en el mismo lado del camino en que esté el auto, por un miembro de la tripulación, al menos 50 metros ante de la posición del auto, para así advertir al los pilotos que siguen, incluso si el auto está fuera del camino.

Cualquier tripulación a la que se le haya mostrado el símbolo SOS rojo, o que vea a un auto que haya sufrido un accidente donde ambos miembros de su tripulación se vean dentro del auto pero que no estén mostrando el símbolo rojo SOS, debe, inmediatamente y sin excepción, detenerse a prestar asistencia. Todos los autos que le sigan también deben detenerse. El segundo auto en llegar a la escena debe proceder a informar al próximo punto de radio. Los autos posteriores deben dejar una vía libre a los vehículos de emergencia.

En el caso de un accidente donde no se requiera intervención médica inmediata, o en el de un auto que se detenga por cualquier otro motivo, en o a un lado de una prueba especial, ya sea permanente o temporalmente, se aplica lo siguiente:

- La visualización OK en el dispositivo de seguimiento de la Seguridad de la FIA deber ser activada dentro de un minuto.
- El símbolo OK azul debe ser mostrado a los autos que siguen y a cualquier helicóptero que esté intentado brindar asistencia. Si la tripulación baja del auto, el símbolo OK debe ser mostrado para que sea claramente visible a todos los demás competidores.
- El triángulo rojo debe ser puesto en una posición visible, en el mismo lado del camino en que esté el auto, por un miembro de la tripulación, al menos 50 metros ante de la posición del auto, para así advertir a los pilotos que siguen, incluso si el auto está fuera del camino.
















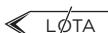








Cualquier tripulación que esté capacitada pero falle en cumplir cualquiera de las reglas que aparecen arriba será reportada por el Director de Carrera a los Comisarios de Carrera.

El Road Book debe contener una página que proporcione el procedimiento para los accidentes.

INCIDENTE EN UNA PRUEBA ESPECIAL QUE INVOLUCRE A UNA PERSONA QUE NO SEA MIEMBRO DE LA TRIPULACIÓN

Si una tripulación se involucra en un accidente en que un miembro del público sufra daños físicos, el auto debe detenerse inmediatamente y debe seguirse el procedimiento tal como se establece en el Art. 40.3.1

SYMBOLS - SIGNOS

| | | | |
|---|--|---|---|
|  | Podium |  | National , Provincial Road Carretera Nacional , Regional |
|  | Take Care Atencion |  | Power Box Cabina electrica |
|  | Direction Direccion |  | Road Signs Señales de trafico |
|  | Bridge Puente |  | Reverse Signs Senales inverso |
|  | Tunnel Tunel |  | Traffic-lights Semaforo |
|  | Underbridge Paso inferior |  | Gate Puerta |
|  | Railway Ferrocarril |  | Follow the Direction Direccion a seguir |
|  | Trellis - Street lamp Enrejado - Farola |  | Do not Follow the Direction Direccion a no seguir |
|  | Tree Arbol |  | Locality Pannel Indicador de ciudad |
|  | Bump Bache |  | Locality Ciudad |
|  | Climb - Descent Ascenso - Descenzo |  | House , Church Casa, iglesia |
|  | Petrol station Gasolinera |  | Cemetery Cementerio |

**RÍO BUENO —
LAGO RANÇO
— LA UNIÓN**

18, 19 Y 20 DE OCTUBRE

COPEC RallyMobil

RÍO BUENO — LAGO RANCO — LA UNIÓN

18, 19 Y 20 DE OCTUBRE

PLANO GENERAL

SÁBADO 19 DE OCTUBRE

DOMINGO 20 DE OCTUBRE

PE 4

LOS TRACTORES

21,777 KM

PE 8

LOS TRACTORES

21,777 KM

PE 5

PUCLARO

16,341 KM

PE 7

PUCLARO

16,341 KM

PE 2

YAQUITO

12,241 KM

PE 6

YAQUITO

12,241 KM

PARQUE DE ASISTENCIA

RUTA 1-85 KMT, RÍO BUENO

PE 1

RÍO BUENO

4,251 KM

PE 3

RÍO BUENO

4,251 KM

PE 9 MOBIL. P^o PROMOTORIAZAR

RÍO BUENO

4,251 KM

SHALCEDO/VA

HUEINEN

5,80 KM

LAGO RANCO

LA UNIÓN

RÍO BUENO

**RÍO BUENO —
LAGO RANÇO
— LA UNIÓN**

18, 19 Y 20 DE OCTUBRE



COPEC | RallyMobil

**RÍO BUENO —
LAGO RANCO —
LA UNIÓN**

18, 19 Y 20 DE OCTUBRE

PARQUE DE ASISTENCIA
RUTA T-85 K.M1,
RÍO BUENO

**RÍO BUENO —
LAGO RANÇO
— LA UNIÓN**

18, 19 Y 20 DE OCTUBRE

Cronología Sexta Fecha Copec RallyMobil 2024
Río Bueno
Campeonato Nacional Fadec

Shakedown *Amanecer > 06:50 - Atardecer 20:14* **Viernes 18 de Octubre de 2024**

| CH/PE | LUGAR | DISTANCIA EN KM. | | | Horarios | Hora Paso 1° Auto |
|-------------------------|--|------------------|---------------------------------|----------------|----------------|----------------------|
| | | PE | ENLACE | TOTAL | | |
| | Parque de Asistencia (Salida) | | | | | |
| RZ | Refueling | | 0.08 Km después de P.Asistencia | | | |
| A | Km hasta el próximo reabastecimiento (En Río Bueno) | (11.60) | (117.18) | (128.78) | | |
| | Huelmen | | 54.48 | 54.48 | | |
| SD | Shakedown RC4, RC2 y otros | 5.80 | | RC4 | 15:00 | a 16:20 |
| | Parque de Asistencia Remoto (Ingreso) | | 7.58 | 19.18 | | |
| | Parque de Asistencia Remoto (salida) | | | | | |
| | Parque Cerrado en Largada Protocolar (Plaza de Armas de Ranco) | | 2.23 | 2.23 | desde 18:15 | hasta 18:45 |
| TOTAL Shake Down | | (11.60) | (72.29) | (83.89) | | |

Shake Down

Largada Protocolar *Amanecer > 6:59 - Atardecer 20:14* **Viernes 18 de Octubre de 2024**

| CH/PE | LUGAR | DISTANCIA EN KM. | | | Horarios | Hora Paso 1° Auto |
|---------------------------------|--|------------------|----------------|----------------|--------------------|----------------------|
| | | PE | ENLACE | TOTAL | | |
| | Parque Cerrado previo a largada protocolar (Plaza de Armas de Ranco) | | | | desde 18:15 | hasta 18:45 |
| | Plaza de Armas | | 0.10 | 0.10 | Hora Límite | 19:00 |
| PROT | Rampa de Largada Protocolar | | | | Hora Límite | 22:00 |
| | Parque Cerrado en Río Bueno (Ingreso) | 44.89 | 44.89 | | | |
| TOTAL Largada Protocolar | | (0.00) | (44.99) | (44.99) | | |

Protocolar

**RÍO BUENO —
LAGO RANÇO
— LA UNIÓN**

18, 19 Y 20 DE OCTUBRE

Cronología Sexta Fecha Copec RallyMobil 2024
Río Bueno
Campeonato Nacional Fadech

Sección 1

Amanecer > 06:58 - Atardecer 20:16

Sábado 19 de Octubre de 2024

| CHIPE | LUGAR | DISTANCIA EN KM | | | Tiempo Otorgado | VEL | Hora Paso 1° Auto |
|---|---|-----------------|----------------------------------|-----------------|-----------------|------|-------------------|
| | | PE | ENLACE | TOTAL | | | |
| 0 | Parque de Asistencia (Largada) | | | | | | 9:30 |
| RZ | Refueling | | 0.08 Km. después de P.Asistencia | | | | |
| 1 | Km hasta el proximo reabastecimiento | (16.48) | (33.61) | (50.10) | | | |
| 1 | Río Bueno | | 4.61 | 4.61 | 0:14 | 19.8 | 9:44 |
| PE 1 | Río Bueno 1 | 4.25 | | | 0:03 | | 9:47 |
| 2 | Yaquito | | 26.29 | 30.54 | 0:39 | 47.0 | 10:26 |
| PE 2 | Yaquito 1 | 12.24 | | | 0:03 | | 10:29 |
| RZ | Refueling | | 0.20 Km. Antes del CH 3 | | | | |
| 2 | Km hasta el proximo reabastecimiento | (38.11) | (43.07) | (81.18) | | | |
| 3 | Puclaro | | 3.00 | 15.24 | 0:27 | 33.9 | 10:56 |
| PE 3 | Puclaro 1 | 16.34 | | | 0:03 | | 10:59 |
| 4 | Los Tractores | | 0.79 | 17.13 | 0:27 | 38.1 | 11:26 |
| PE 4 | Los Tractores 1 | 21.77 | | | 0:03 | | 11:29 |
| 4a | Area Técnica (Ingreso) | | 41.99 | 63.76 | 1:17 | 49.7 | 12:46 |
| 4b | Area Técnica (Salida) - Parque Cerrado de Asistencia Flexible (Ingreso) | | | | | 0:10 | 12:56 |
| 4c | Parque de Asistencia (Ingreso) | | | | Max | 1:00 | |
| | ASISTENCIA (B) | (54.60) | (76.68) | (131.28) | 0:45 | | |
| 4d | Parque de Asistencia (Salida) - Parque Cerrado (Ingreso) | | | | | | 13:41 |
| TOTAL DIA 1 SABADO 19 de Octubre de 2024 | | (54.60) | (76.68) | (131.28) | | | |
| TOTAL GENERAL de ETAPA | | (54.60) | (76.68) | (131.28) | | | |

Sección 1

**RÍO BUENO —
LAGO RANÇO
— LA UNIÓN**

18, 19 Y 20 DE OCTUBRE

Cronología Sexta Fecha Copec RallyMobil 2024

Río Bueno

Campeonato Nacional Fadec

Secciones 2, 3

Amanecer > 06:06 - Atardecer 20:17

Domingo 20 de Octubre de 2024

| CHIPE | LUGAR | DISTANCIA EN KM. | | | Tiempo Otorgado | VEL | Hora Paso 1° Auto | Sección |
|--|---|------------------|-----------------|-----------------|-----------------|------|-------------------|-----------|
| | | PE | ENLACE | TOTAL | | | | |
| 4e | Parque Cerrado (Salida) - Parque de Asistencia (Ingreso) | | | | | | 9:25 | Sección 2 |
| | ASISTENCIA (C) | (0.00) | (0.00) | (0.00) | 0:20 | | | |
| 4f | Parque de Asistencia (Salida) | | | | | | 9:45 | |
| RZ | Refueling 0.08 Km después de P. Asistencia | | | | | | | |
| 3 | Km hasta el próximo reabastecimiento | (15.49) | (33.93) | (50.42) | | | | |
| 5 | Río Bueno | | 4.61 | 4.61 | 0:14 | 19.8 | 9:59 | |
| PE 5 | Río Bueno 2 | 4.25 | | | 0:03 | | 10:02 | |
| 6 | Yaquito | | 26.60 | 30.85 | 0:44 | 42.1 | 10:46 | |
| PE 6 | Yaquito 2 | 12.24 | | | 0:03 | | 10:49 | |
| RZ | Refueling 0.20 Km antes del CH7 | | | | | | | |
| 4 | Km hasta el próximo reabastecimiento | (38.11) | (43.06) | (81.17) | | | | |
| 7 | Puclaro | | 3.00 | 15.24 | 0:27 | 33.9 | 11:16 | |
| PE 7 | Puclaro 2 | 16.34 | | | 0:03 | | 11:19 | |
| 8 | Los Tractores | | 0.79 | 17.13 | 0:27 | 38.1 | 11:46 | |
| PE 8 | Los Tractores 2 | 21.77 | | | 0:03 | | 11:49 | |
| 8a | Area Técnica (Ingreso) | | 41.99 | 63.76 | 1:17 | 49.7 | 13:06 | |
| 8b | Area Técnica (Salida) - Parque Cerrado de Asistencia Flexible (Ingreso) | | | | | | 13:16 | |
| 8c | Parque de Asistencia (Ingreso) | | | | max 0:15 | | | |
| | ASISTENCIA (D) | (54.60) | (76.99) | (131.59) | 0:30 | | | |
| 8d | Parque de Asistencia (Salida) - Parque de Reagrupamiento (Ingreso) | | | | | | 13:46 | |
| | Reagrupamiento | | Max | | 0:45 | | | |
| 8e | Parque de Reagrupamiento (Salida) | | | | | | 14:31 | Sección 3 |
| RZ | Refueling 0.08 Km después de P. Reagrupamiento | | | | | | | |
| 5 | Km hasta el próximo reabastecimiento | (4.25) | (11.09) | (15.34) | | | | |
| 9 | Río Bueno | | 4.61 | 4.61 | 0:14 | 19.8 | 14:45 | |
| PE 9 | Río Bueno MOBIL1 POWERSTAGE | 4.25 | | | 0:03 | | 14:48 | |
| 9a | Area Técnica (Ingreso) | | 8.50 | 10.81 | 0:20 | 32.4 | 15:08 | |
| 9b | Area Técnica (Salida) - Parque Cerrado (Ingreso) | | | | 0:10 | | 15:18 | |
| TOTAL DIA 2 DOMINGO 20 de Octubre de 2024 | | (58.85) | (88.16) | (147.01) | | | | |
| TOTAL GENERAL DEL RALLY | | (113.45) | (164.84) | (278.29) | | | | |

| DIA | Numero de | | Kilometraje | Kilometraje | Kilometraje | Porcentaje | Largada | Llegada |
|----------------|-----------|------------|---------------|---------------|---------------|------------|----------|----------|
| | Secciones | Especiales | Especiales | Enlaces | Total | PE | 1er Auto | 1er Auto |
| SABADO | 1 | 4 | 54.60 | 76.68 | 131.28 | 42% | 9:30 | 13:41 |
| DOMINGO | 2 | 5 | 58.85 | 88.16 | 147.01 | 40% | 9:25 | 15:18 |
| TOTALES | 3 | 9 | 113.45 | 164.84 | 278.29 | 41% | | |

**RÍO BUENO —
LAGO RANÇO
— LA UNIÓN**

18, 19 Y 20 DE OCTUBRE

COPEC | RallyMobil™

**RÍO BUENO —
LAGO RANCO
— LA UNIÓN**

18, 19 Y 20 DE OCTUBRE

VIERNES

VIERNES 18 DE OCTUBRE

**RÍO BUENO —
LAGO RANÇO
— LA UNIÓN**

18, 19 Y 20 DE OCTUBRE

COPEC | RallyMobil™

**RÍO BUENO —
LAGO RANCO
— LA UNIÓN**

18, 19 Y 20 DE OCTUBRE

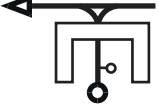



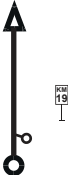

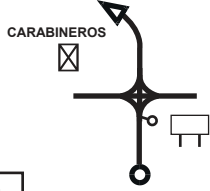

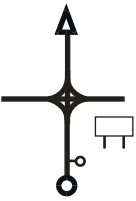

**PARQUE DE
ASISTENCIA
A
SHAKEDOWN**

VIERNES 18 DE OCTUBRE

**RÍO BUENO —
LAGO RANÇO
— LA UNIÓN**

18, 19 Y 20 DE OCTUBRE

| | | | | |
|-----|----------------------|-----------------|---------|---|
| CHA | PARQUE DE ASISTENCIA | Distancia | Día | 0 |
| CHB | SHAKEDOWN | 54,48 KM | Sección | 0 |
| | | Promedio | Tiempo | - |
| | | - | - | |

| DISTANCIA | | Dirección | A G | Información | Distancia Regresiva |
|-----------|---------|--|--------|---|------------------------|
| Total | Parcial | | | | |
| 0,0 | 0,0 |  1 | |  ARCO DE SALIDA T-65 | 54,48 |
| 4,04 | 4,04 |  2 | |  | 50,44 |
| 16,57 | 12,53 |  3 | |  | 37,91 |
| 29,68 | 13,11 |  4 | |  | 24,60 |
| 42,88 | 13,20 |  5 | |  | 11,60 |

1.16

Copec RallyMobil™ Rio Bueno - Lago Ranco - La Unión 2024

ENLACE

| | | | | |
|-----|----------------------|-----------------|---------|---|
| CHA | PARQUE DE ASISTENCIA | Distancia | Día | 0 |
| CHB | SHAKEDOWN | 54,48 KM | Sección | 0 |
| | | Promedio | Tiempo | - |
| | | - | - | - |

| DISTANCIA | | Dirección | A G | Información | Distancia Regresiva |
|-----------|---------|-----------|--------|---|------------------------|
| Total | Parcial | | | | |
| 44,04 | 1,16 | 6 | | LAGO RANCO ↑ T-85 | 10,44 |
| 47,99 | 3,95 | 7 | | ↑ LAGO RANCO SALTO PICHÍ IGNAO → T-829 | 6,49 |
| 48,70 | 0,71 | 8 | | SITIO ESTACIONAMIENTO ZONA URBANA | 5,78 |
| 50,09 | 1,39 | 9 | | HUEIMEN SUR → T-869 S40 19.340 W72 28.523 | 4,39 |
| 54,48 | 4,39 | 10 | | 40MTS SHAKEDOWN S40 20.935 W72 27.577 | 0,0 |

COPEC | RallyMobil

**RÍO BUENO —
LAGO RANCO
— LA UNIÓN**

18, 19 Y 20 DE OCTUBRE

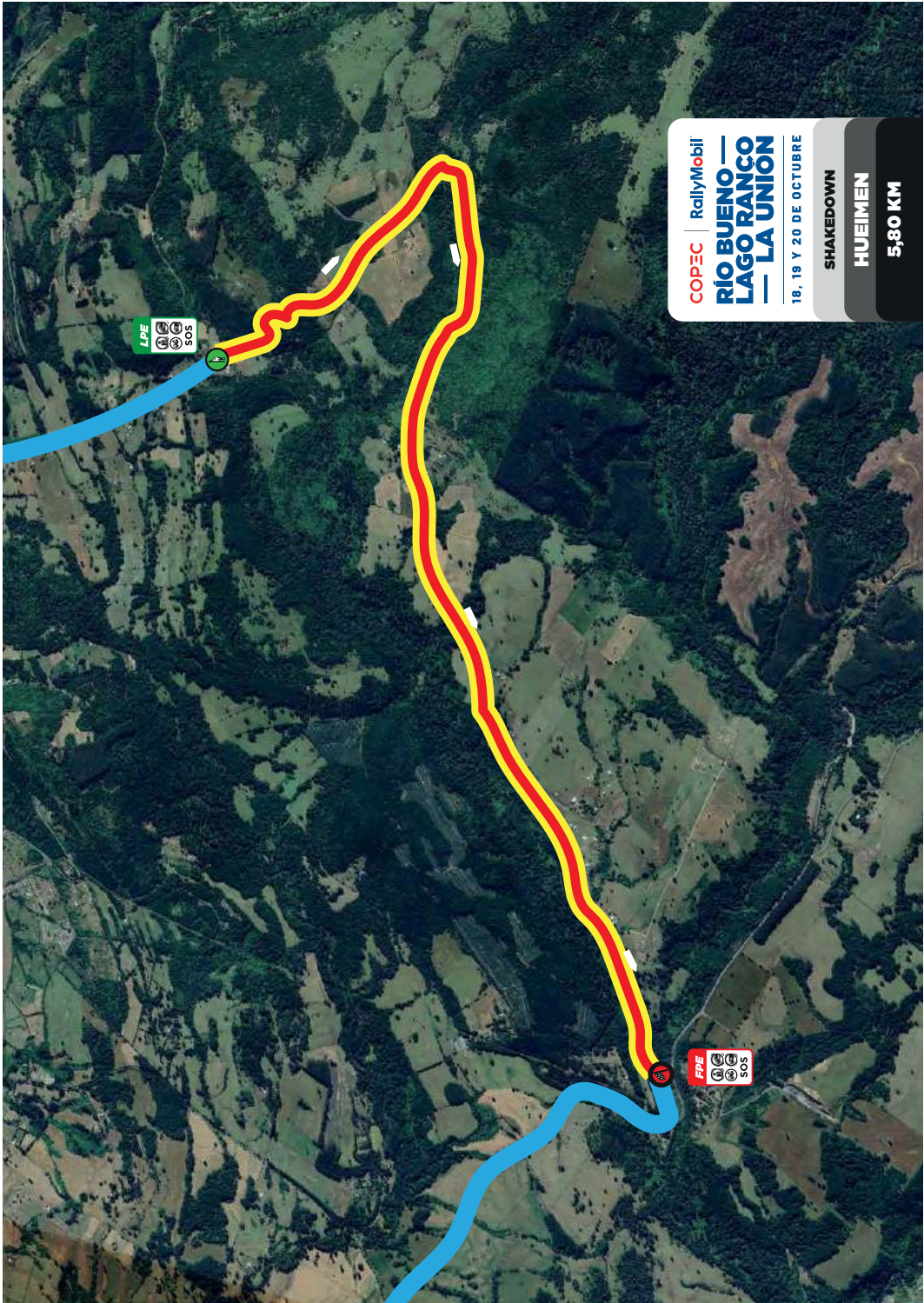
SHAKEDOWN

**HUEIMEN
LAGO RANCO**

VIERNES 18 DE OCTUBRE

**RÍO BUENO —
LAGO RANÇO
— LA UNIÓN**

18, 19 Y 20 DE OCTUBRE



COPEC | RallyMobil
**RIO BUENO —
LAGO RANCO —
LA UNION**
18, 19 Y 20 DE OCTUBRE


SHAKEDOWN
HUEIMEN
5,80 KM

**RÍO BUENO —
LAGO RANÇO
— LA UNIÓN**

18, 19 Y 20 DE OCTUBRE

| | | | | |
|-----------------------------------|-----------------------------|-----------------|----------|--------|
| CHA | HUEIMEN | Distancia | Día | 0 |
| CHB | PARQUE DE ASISTENCIA REMOTO | 13,38 KM | Sección | 0 |
| SHAKEDOWN HUEIMEN - LAGO RANCO | | 5,80 Km | Promedio | Tiempo |
| | | | - | - |



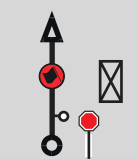

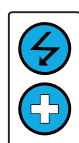

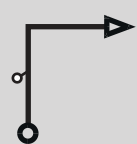






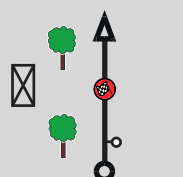


| | |
|---|---|
|  54,48 DE ENLACE (BOX: 10) |  0,00 (BOX: 1) |
|---|---|

| | | | | |
|-----------------------------------|--|-----------------|----------|--------|
| CHA HUEIMEN | | Distancia | Día | 0 |
| CHB PARQUE DE ASISTENCIA REMOTO | | 13,38 KM | Sección | 0 |
| SHAKEDOWN HUEIMEN - LAGO RANCO | | 5,80 Km | Promedio | Tiempo |
| | | | - | - |



| | |
|---|---|
|  5,80 (BOX: 5) |  6,10 (BOX: 6) |
|---|---|

| | | | |
|---|-----------------|----------|---|
| CHA HUEIMEN | Distancia | Día | 0 |
| CHB PARQUE DE ASISTENCIA REMOTO | 13,38 KM | Sección | 0 |
| SHAKEDOWN HUEIMEN - LAGO RANCO | 5,80 Km | Promedio | - |
| | | Tiempo | - |




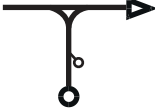
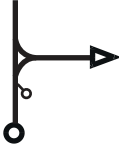

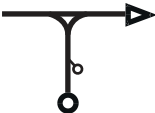
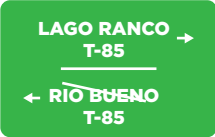

| DISTANCIA | | Dirección | A G | Información | Distancia Regresiva |
|-----------|---------|---|--------|---|------------------------|
| Total | Parcial | | | | |
| 0,0 | 0,0 |  | |    | 13,38 |
| | | 1 | | S40 21.053 W72 27.502 | |
| 1,74 | 1,74 |  | | | 11,64 |
| | | 2 | | | |
| 3,07 | 4,33 |  | |   | 10,31 |
| | | 3 | | S40 21.604 W72 27.742 | |
| 3,70 | 0,63 |  | |   | 9,68 |
| | | 4 | | S40 21.678 W72 28.167 | |
| 5,80 | 2,10 |  | |   | 7,58 |
| | | 5 | | S40 22.227 W72 29.380 | |

0,30

Copec RallyMobil™ Rio Bueno - Lago Ranco - La Unión 2024

SHAKEDOWN

| | | | | |
|-----|-----------------------------|-----------------|---------|---|
| CHA | HUEIMEN | Distancia | Día | 0 |
| CHB | PARQUE DE ASISTENCIA REMOTO | 13,38 KM | Sección | 0 |
| | | Promedio | Tiempo | - |
| | | - | - | |

| DISTANCIA | | Dirección | A G | Información | Distancia Regresiva |
|-----------|---------|---|--------|---|------------------------|
| Total | Parcial | | | | |
| 6,10 | 0,30 |  | |   S40 22.277 W72 29.572 | 7,28 |
| 6,42 | 0,32 |  | | ASFALTO T-865 | 6,69 |
| 8,28 | 1,86 |  | |  CRUCE TRINGLO | 5,10 |
| 12,66 | 4,38 |  | |  LAGO RANCO T-85 ← RIO BUENO T-85 | 0,72 |
| 13,38 | 0,72 |  | | ENTRADA ASISTENCIA REMOTA | 0,0 |

2,70

COPEC | RallyMobil™

**RÍO BUENO —
LAGO RANCO
— LA UNIÓN**

18, 19 Y 20 DE OCTUBRE

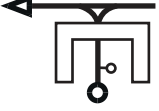

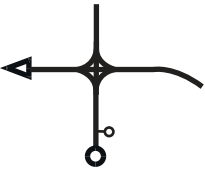
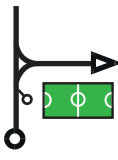


**PARQUE DE
ASISTENCIA
REMOTO
A
PRESENTACIÓN
ESTELAR**

VIERNES 18 DE OCTUBRE

**RÍO BUENO —
LAGO RANÇO
— LA UNIÓN**

18, 19 Y 20 DE OCTUBRE

| | | | | |
|-----|-----------------------------|----------------|---------|---|
| CHA | PARQUE DE ASISTENCIA REMOTO | Distancia | Día | 0 |
| CHB | PRESENTACIÓN ESTELAR | 2,23 KM | Sección | 0 |
| | | Promedio | Tiempo | - |
| | | - | - | - |

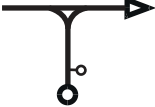



| DISTANCIA | | Dirección | A G | Información | Distancia Regrasiva |
|-----------|---------|---|--------|---|------------------------|
| Total | Parcial | | | | |
| 0,0 | 0,0 |  | |  SALIDA | 2,23 |
| | | 1 | | | |
| 0,64 | 0,64 |  | | LINARES | 1,59 |
| | | 2 | | | |
| 0,74 | 0,10 |  | | SANTIAGO | 1,49 |
| | | 3 | | | |
| 1,42 | 0,68 |  | | SANTIAGO | 0,81 |
| | | 4 | | | |
| 1,69 | 0,27 |  | | ANCUD | 0,54 |
| | | 5 | | | |

0,20

Copec RallyMobil™ Rio Bueno - Lago Ranco - La Unión 2024

ENLACE

| | | | | |
|-----|-----------------------------|----------------|---------|---|
| CHA | PARQUE DE ASISTENCIA REMOTO | Distancia | Día | 0 |
| CHB | PRESENTACIÓN ESTELAR | 2,23 KM | Sección | 0 |
| | | Promedio | Tiempo | - |
| | | - | - | |

| DISTANCIA | | Dirección | A G | Información | Distancia Regrasiva |
|-----------|---------|--|--------|---|------------------------|
| Total | Parcial | | | | |
| 1,89 | 0,20 |  6 | | VIÑA DEL MAR | 0,34 |
| 2,08 | 0,19 |  7 | | ENTRADA SITIO PROTOCOLAR | 0,15 |
| 2,23 | 0,15 |  8 | |  | 0,0 |

[ENLACE](#)

COPEC | RallyMobil™

**RÍO BUENO —
LAGO RANCO
— LA UNIÓN**

18, 19 Y 20 DE OCTUBRE



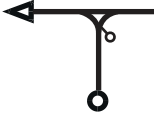
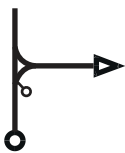
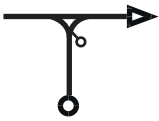
**PRESENTACIÓN
ESTELAR
A
PARQUE
DE ASISTENCIA**

VIERNES 18 DE OCTUBRE

**RÍO BUENO —
LAGO RANÇO
— LA UNIÓN**

18, 19 Y 20 DE OCTUBRE

| | | | | |
|-----|----------------------|-----------------|---------|---|
| CHA | PRESENTACIÓN ESTELAR | Distancia | Día | 0 |
| CHB | PARQUE CERRADO | 44,89 KM | Sección | 0 |
| | | Promedio | Tiempo | - |
| | | - | - | |

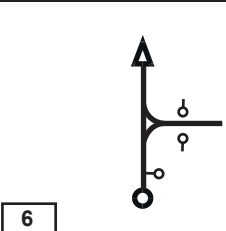
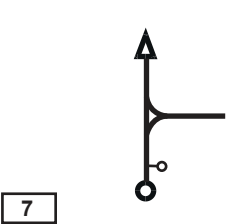
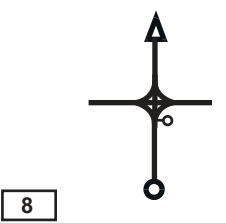
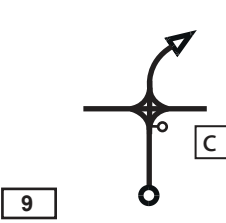
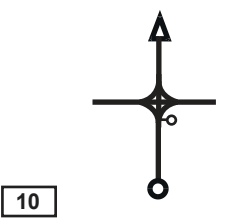
| DISTANCIA | | Dirección | A G | Información | Distancia Regresiva |
|-----------|---------|---|--------|----------------------------|------------------------|
| Total | Parcial | | | | |
| 0,0 | 0,0 |  | | BAJADA RAMPA | 44,89 |
| 0,15 | 0,15 |  | | | 44,74 |
| 0,20 | 0,05 |  | | LOS ANGELES | 44,69 |
| 0,44 | 0,24 |  | | MAGALLANES | 44,45 |
| 0,69 | 0,25 |  | | T-85 RIO BUENO → | 44,20 |

1,73

Copec RallyMobil™ Rio Bueno - Lago Ranco - La Unión 2024

ENLACE

| | | | | |
|-----|----------------------|-----------------|---------|---|
| CHA | PRESENTACIÓN ESTELAR | Distancia | Día | 0 |
| CHB | PARQUE CERRADO | 44,89 KM | Sección | 0 |
| | | Promedio | Tiempo | - |
| | | - | - | - |

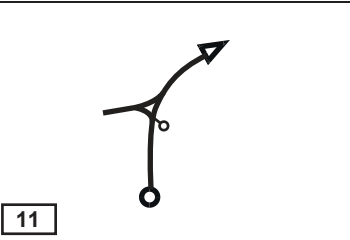



| DISTANCIA | | Dirección | A G | Información | Distancia Regresiva |
|-----------|---------|---|--------|---|---------------------|
| Total | Parcial | | | | |
| 2,42 | 1,73 |  | | | 42,47 |
| 7,07 | 4,65 |  | | RIO BUENO ↑ | 37,82 |
| 8,21 | 1,14 |  | | ↑ RIO BUENO T-85 ← FUEIMEN T-865 | 36,68 |
| 21,41 | 13,20 |  | | ↑ RIO BUENO T-85 PUENTE ALTO T-721 → | 23,48 |
| 31,10 | 9,96 |  | | ↑ RIO BUENO T-85 | 13,79 |

9,96

Copec RallyMobil™ Rio Bueno - Lago Ranco - La Unión 2024

ENLACE

| | | | | |
|-----|----------------------|-----------------|---------|---|
| CHA | PRESENTACIÓN ESTELAR | Distancia | Día | 0 |
| CHB | PARQUE CERRADO | 44,89 KM | Sección | 0 |
| | | Promedio | Tiempo | - |
| | | - | - | - |

| DISTANCIA | | Dirección | A G | Información | Distancia Regrasiva |
|-----------|---|---|--------|--|------------------------|
| Total | Parcial | | | | |
| 41,06 | 9,96 |  | |  | 3,38 |
| 44,89 |  3,83 |  | | <p>ENTRADA PARQUE DE ASISTENCIA RIO BUENO</p> <p>S40 20.045 W72 56.076</p> | 0,0 |

[ENLACE](#)

**RÍO BUENO —
LAGO RANÇO
— LA UNIÓN**

18, 19 Y 20 DE OCTUBRE

COPEC

RallyMobil™

**RÍO BUENO —
LAGO RANÇO
— LA UNIÓN**

18, 19 Y 20 DE OCTUBRE

**PARQUE
CERRADO**

COPEC

RallyMobil™

**RÍO BUENO —
LAGO RANÇO
— LA UNIÓN**

18, 19 Y 20 DE OCTUBRE

COPEC | RallyMobil™

**RÍO BUENO —
LAGO RANCO
— LA UNIÓN**

18, 19 Y 20 DE OCTUBRE

SÁBADO

SÁBADO 19 DE OCTUBRE

COPEC

RallyMobil™

**RÍO BUENO —
LAGO RANÇO
— LA UNIÓN**

18, 19 Y 20 DE OCTUBRE

COPEC | RallyMobil™

**RÍO BUENO —
LAGO RANCO
— LA UNIÓN**

18, 19 Y 20 DE OCTUBRE

**PARQUE DE
ASISTENCIA
A
RIO BUENO**

SÁBADO 19 DE OCTUBRE



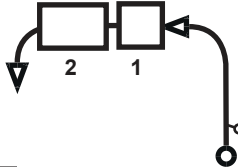


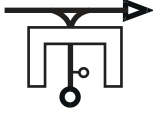


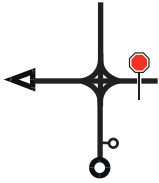
COPEC

RallyMobil™

**RÍO BUENO —
LAGO RANÇO
— LA UNIÓN**

18, 19 Y 20 DE OCTUBRE

| | | | | |
|-----|----------------------|-----------------|---------|--------------|
| CH0 | PARQUE DE ASISTENCIA | Distancia | Día | 1 |
| CH1 | RIO BUENO | 4,61 KM | Sección | 1 |
| | | Promedio | Tiempo | 14min |
| | | 19,8 Kph | | |

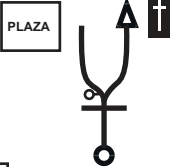

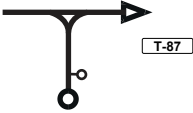
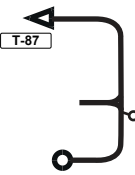


| DISTANCIA | | Dirección | A G | Información | Distancia Regresiva |
|-----------|---|--|--------|---|------------------------|
| Total | Parcial | | | | |
| 0,0 | 0,0 |  1 | |  EN SALIDA REAGRUPAMIENTO | 4,61 |
| 0,05 | 0,05 |  2 | | 1 NEUMATICOS  2 REFUELING  | 4,56 |
| 0,15 | 0,10 |  3 | | ARCO DE SALIDA T-85 | 4,46 |
| 0,57 |  0,42 |  4 | | A: PATRICIO LYNCH TOMAR A DERECHA POR LAUTARO | 4,04 |
| 1,97 | 1,40 |  5 | | A: AV. ARTURO PRAT | 2,64 |

0,24

Copec RallyMobil™ Rio Bueno - Lago Ranco - La Unión 2024

ENLACE

| | | | | |
|-----|----------------------|-----------------|--------------|---|
| CH0 | PARQUE DE ASISTENCIA | Distancia | Día | 1 |
| CH1 | RIO BUENO | 4,61 KM | Sección | 1 |
| | | Promedio | Tiempo | |
| | | 19,8 Kph | 14min | |



| DISTANCIA | | Dirección | A G | Información | Distancia Regrasiva |
|-----------|---------|---|--------|---|------------------------|
| Total | Parcial | | | | |
| 2,21 | 0,24 |  6 | | PLAZA | 2,40 |
| 3,07 | 0,86 |  7 | | | 1,54 |
| 3,19 | 0,12 |  8 | | | 1,42 |
| 3,64 | 0,45 |  9 | | | 0,97 |
| 4,51 | 0,87 |  10 | |  | 0,10 |

0,10

Copec RallyMobil™ Rio Bueno - Lago Ranco - La Unión 2024

ENLACE

| | | | | |
|-----|----------------------|-----------------|--------------|---|
| CH0 | PARQUE DE ASISTENCIA | Distancia | Día | 1 |
| CH1 | RIO BUENO | 4,61 KM | Sección | 1 |
| | | Promedio | Tiempo | |
| | | 19,8 Kph | 14min | |

| DISTANCIA | | Dirección | A G | Información | Distancia Regrasiva |
|-----------|---------|---|--------|--|------------------------|
| Total | Parcial | | | | |
| 4,61 | 0,10 |  | |  40MTS DE LPE | 0,0 |
| | | 11 | | | |

ENLACE

**RÍO BUENO —
LAGO RANÇO
— LA UNIÓN**

18, 19 Y 20 DE OCTUBRE

COPEC | RallyMobil

**RÍO BUENO —
LAGO RANCO
— LA UNIÓN**

18, 19 Y 20 DE OCTUBRE

PRUEBA ESPECIAL 1

RIO BUENO 1

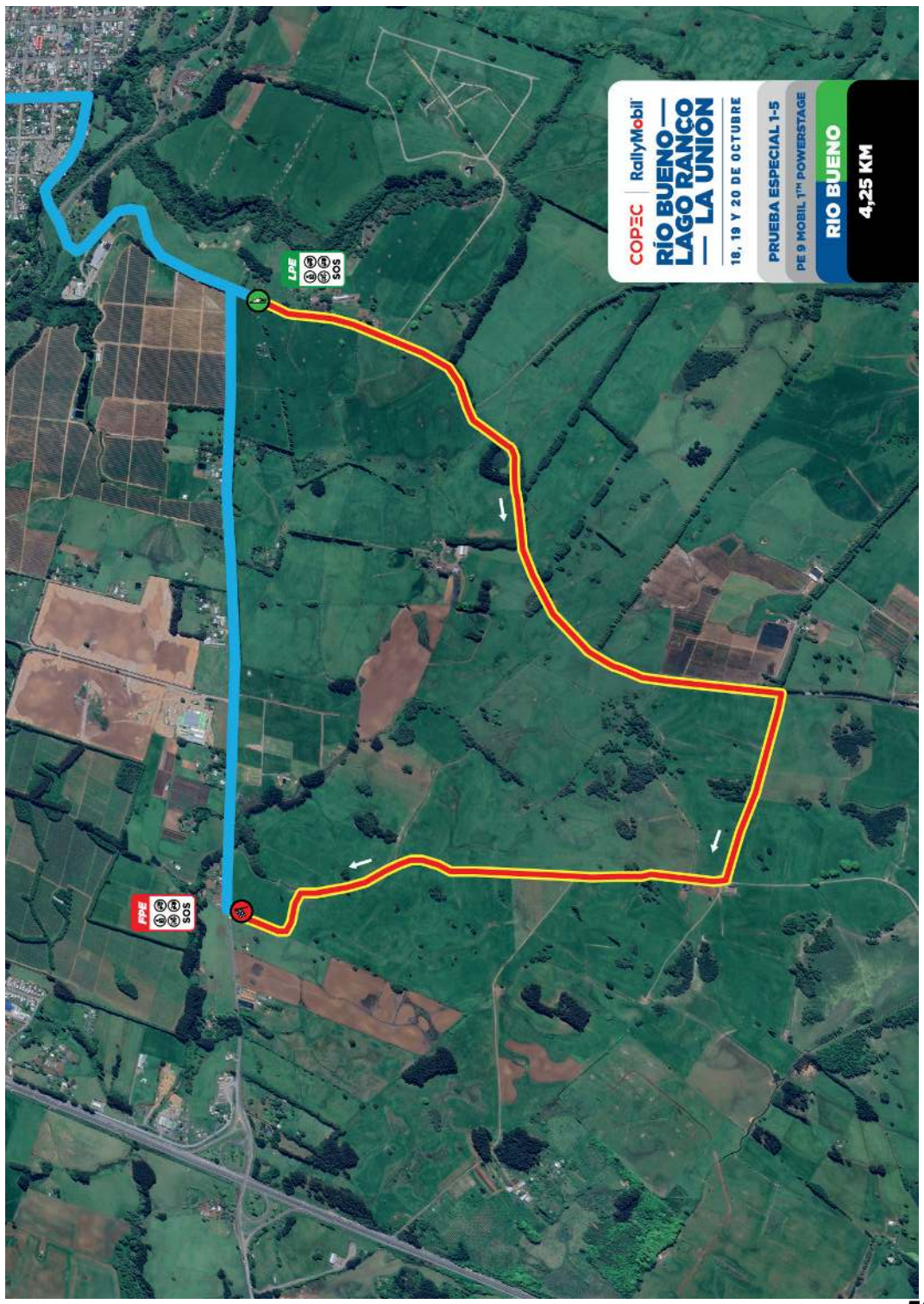
SÁBADO 19 DE OCTUBRE

COPEC

RallyMobil™

**RÍO BUENO —
LAGO RANÇO
— LA UNIÓN**

18, 19 Y 20 DE OCTUBRE



COPEC | RallyMobil
**RÍO BUENO —
LAGO RANCO
— LA UNION**
18, 19 Y 20 DE OCTUBRE

PRUEBA ESPECIAL 1-5
PE 9 MOBIL 1^{er} POWERSTAGE

RIO BUENO

4,25 KM

**RÍO BUENO —
LAGO RANÇO
— LA UNIÓN**

18, 19 Y 20 DE OCTUBRE

| | | | | |
|------|--------------------|-----------------|-----------------|--------------|
| CH1 | RIO BUENO | Distancia | Día | 1 |
| CH2 | YAQUITO | 30,54 KM | Sección | 1 |
| PE 1 | RIO BUENO 1 | 4,25 Km | Promedio | Tiempo |
| | | | 47,0 Kph | 39min |



4,61 DE ENLACE (BOX: 11)








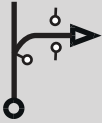




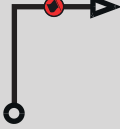

0,00 (BOX: 1)

| | | | | |
|------|-------------|-----------------|-----------------|--------------|
| CH1 | RIO BUENO | Distancia | Día | 1 |
| CH2 | YAQUITO | 30,54 KM | Sección | 1 |
| PE 1 | RIO BUENO 1 | 4,25 Km | Promedio | Tiempo |
| | | | 47,0 Kph | 39min |



| | |
|---|---|
|  4,25 (BOX: 5) |  4,43 (BOX: 6) |
|---|---|

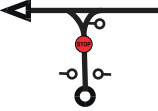





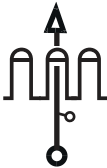

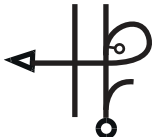

| | | | | |
|------|-------------|-----------------|----------|--------------|
| CH1 | RIO BUENO | Distancia | Día | 1 |
| CH2 | YAQUITO | 30,54 KM | Sección | 1 |
| PE 1 | RIO BUENO 1 | 4,25 Km | Promedio | 47,0 Kph |
| | | | Tiempo | 39min |

| DISTANCIA | | Dirección | A G | Información | Distancia Regrasiva |
|-----------|---|--|--------|--|------------------------|
| Total | Parcial | | | | |
| 0,0 | 0,0 |  1 | |    PE1 S40 20.910 W72 57.945 | 30,54 |
| 2,16 |  2,16 |  2 | | ENTRADA CAMPO 28,38 | |
| 2,74 |  0,58 |  3 | |  001 HACER ROTONDA ENTRADA X DERECHA S40 21.677 W72 59.048 | 27,80 |
| 3,22 | 0,48 |  4 | | CIEGO 27,32 | |
| 4,25 | 1,03 |  5 | |  PE1 S40 20.965 W72 59.272 | 26,29 |

0,18

01

| | | | | |
|------|-------------|-----------------|----------|--------------|
| CH1 | RIO BUENO | Distancia | Día | 1 |
| CH2 | YAQUITO | 30,54 KM | Sección | 1 |
| PE 1 | RIO BUENO 1 | 4,25 Km | Promedio | 47,0 Kph |
| | | | Tiempo | 39min |



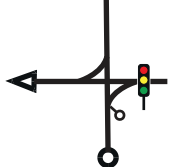


| DISTANCIA | | Dirección | A G | Información | Distancia Regresiva |
|-----------|---------|---|--------|---|------------------------|
| Total | Parcial | | | | |
| 4,43 | 0,18 |  | |  PE1  S40 20.887 W72 59.247 | 26,11 |
| 5,11 | 0,68 |  | |  | 25,43 |
| 8,58 | 3,47 |  | | | 21,96 |
| 8,68 | 0,10 |  | | PEAJE \$800  | 21,86 |
| 8,98 | 0,30 |  | |  TOMAR 2DA SALIDA | 21,56 |

2,70

Copec RallyMobil™ Rio Bueno - Lago Ranco - La Unión 2024

PRUEBA ESPECIAL 1

| | | | | |
|-----|-----------|-----------------|---------|--------------|
| CH1 | RIO BUENO | Distancia | Día | 1 |
| CH2 | YAQUITO | 30,54 KM | Sección | 1 |
| | | Promedio | Tiempo | 39min |
| | | 47,0 Kph | | |

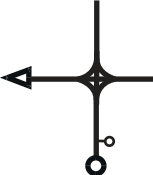


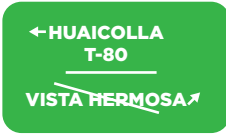
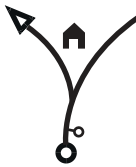



| DISTANCIA | | Dirección | A G | Información | Distancia Regrasiva |
|-----------|---------|---|--------|--|------------------------|
| Total | Parcial | | | | |
| 11,68 | 2,70 |  11 | | LA UNIÓN ↑ PUERTO NUEVO → | 18,86 |
| 17,80 | 6,12 |  12 | | BAJO NIVEL | 12,74 |
| 17,95 | 0,15 |  13 | | AV. INDUSTRIAL TOMAR LA IZQUIERDA | 12,59 |
| 18,60 | 0,65 |  14 | | LOS COPIHUES TOMAR DERECHA | 11,94 |
| 19,16 | 0,56 |  15 | | SIN NOMBRE | 11,38 |

0,21

Copec RallyMobil™ Rio Bueno - Lago Ranco - La Unión 2024

ENLACE

| | | | | |
|-----|-----------|-----------------|--------------|---|
| CH1 | RIO BUENO | Distancia | Día | 1 |
| CH2 | YAQUITO | 30,54 KM | Sección | 1 |
| | | Promedio | Tiempo | |
| | | 47,0 Kph | 39min | |

| DISTANCIA | | Dirección | A G | Información | Distancia Regresiva |
|-----------|---------|---|--------|---|------------------------|
| Total | Parcial | | | | |
| 19,37 | 0,21 |  16 | | A: CAMILO HENRIQUEZ | 11,17 |
| 19,63 | 0,26 |  17 | | PUENTE RADIMADI N°2 RUTA T-80 | 10,91 |
| 26,77 | 7,14 |  18 | |  | 3,77 |
| 30,44 | 3,67 |  19 | |  | 0,10 |
| 30,54 | 0,10 |  20 | |  40MTS L.P.E | 0,0 |

COPEC | RallyMobil™

**RÍO BUENO —
LAGO RANCO
— LA UNIÓN**

18, 19 Y 20 DE OCTUBRE

PRUEBA ESPECIAL 2

YAQUITO 1

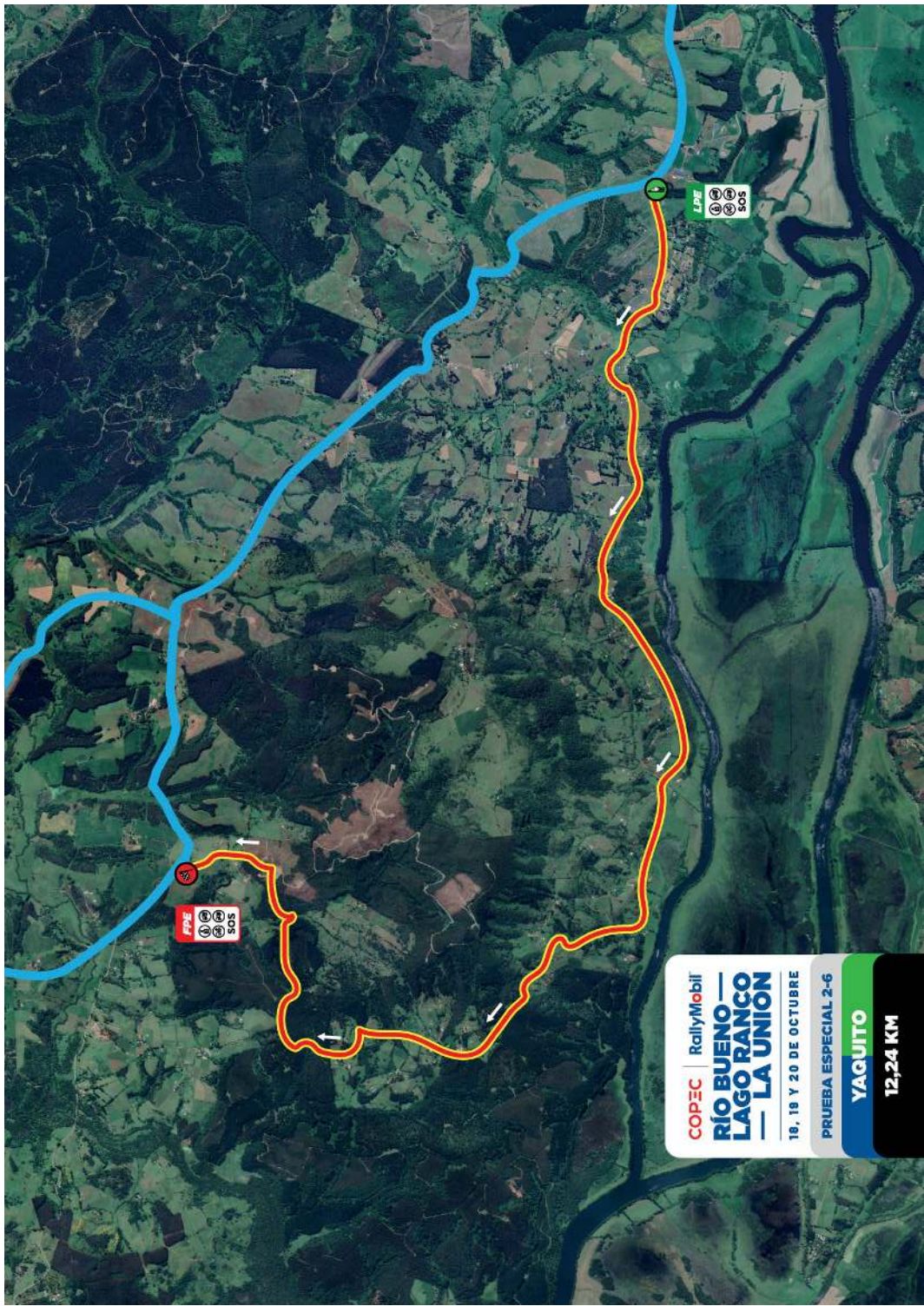
SÁBADO 19 DE OCTUBRE

COPEC

RallyMobil™

**RÍO BUENO —
LAGO RANÇO
— LA UNIÓN**

18, 19 Y 20 DE OCTUBRE



COPEC | RallyMobil
**RÍO BUENO —
LAGO RANCO —
LA UNION**
18, 19 Y 20 DE OCTUBRE
PRUEBA ESPECIAL 2-6
YAGUITO
12,24 KM

LOPE
SOS

LOPE
SOS

COPEC


RallyMobil™

**RÍO BUENO —
LAGO RANÇO
— LA UNIÓN**

18, 19 Y 20 DE OCTUBRE

| | | | | |
|----------------|----------|--------------------------|---------|--------------|
| CH2 YAQUITO | | Distancia | Día | 1 |
| CH3 PUCLARO | | 15,24 KM | Sección | 1 |
| PE 2 YAQUITO 1 | 12,24 KM | Promedio 33,9 Kph | Tiempo | 27min |



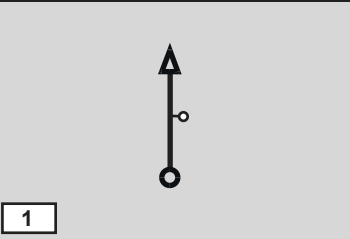



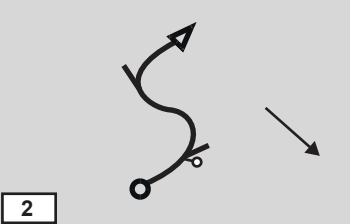
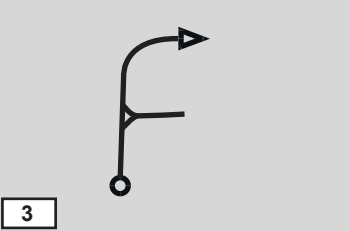

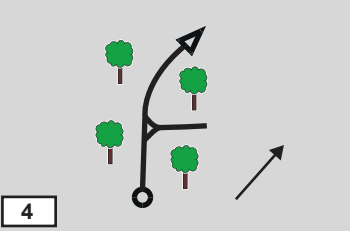

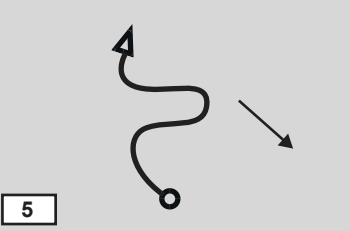
| | |
|---|---|
|  30,54 DE ENLACE (BOX: 20) |  0,00 (BOX: 1) |
|---|---|

| | | | | |
|------|-----------|-----------------|-----------------|--------------|
| CH2 | YAQUITO | Distancia | Día | 1 |
| CH3 | PUCLARO | 15,24 KM | Sección | 1 |
| PE 2 | YAQUITO 1 | 12,24 KM | Promedio | Tiempo |
| | | | 33,9 Kph | 27min |



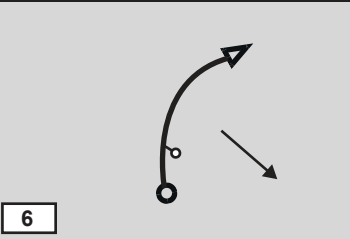
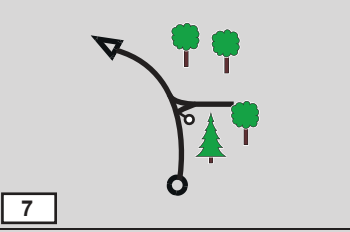

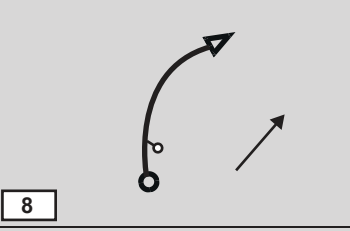
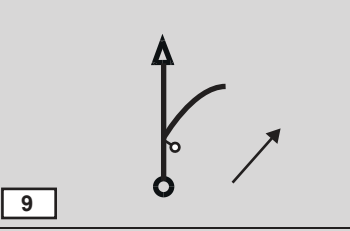
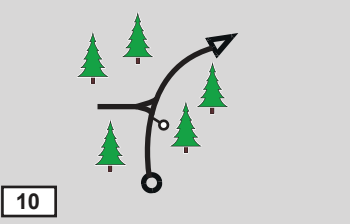

| | |
|--|--|
|  12,24 (BOX: 11) |  12,70 (BOX: 12) |
|--|--|

| | | | | |
|----------------|----------|-----------------|---------|-------|
| CH2 YAQUITO | | Distancia | Día | 1 |
| CH3 PUCLARO | | 15,24 KM | Sección | 1 |
| PE 2 YAQUITO 1 | 12,24 KM | Promedio | Tiempo | 27min |
| | | 33,9 Kph | | |

| DISTANCIA | | Dirección | A G | Información | Distancia Regrasiva |
|-----------|---------|---|--------|--|------------------------|
| Total | Parcial | | | | |
| 0,0 | 0,0 |  1 | |    S40 20.198 W73 11.701 | 15,24 |
| 0,88 | 0,88 |  2 | | | 14,36 |
| 1,35 | 0,47 |  3 | |  001 S40 20.116 W73 12.560 | 13,89 |
| 2,64 | 1,29 |  4 | |  001 S40 20.204 W73 13.341 | 12,60 |
| 3,60 | 0,96 |  5 | | | 11,64 |

1,48

| | | | | |
|----------------|----------|-----------------|---------|---------------------------------|
| CH2 YAQUITO | | Distancia | Día | 1 |
| CH3 PUCLARO | | 15,24 KM | Sección | 1 |
| PE 2 YAQUITO 1 | 12,24 KM | Promedio | Tiempo | 33,9 Kph 27min |

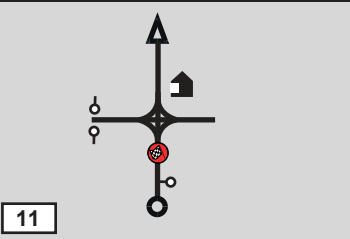

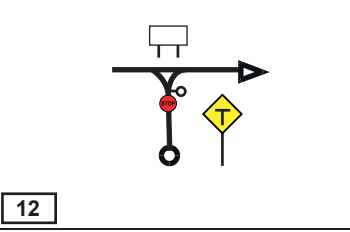


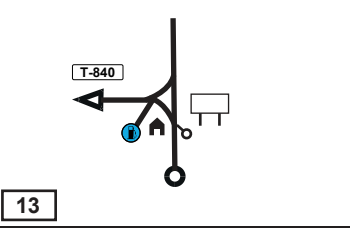




| DISTANCIA | | Dirección | A G | Información | Distancia Regrasiva |
|-----------|---------|---|--|---|------------------------|
| Total | Parcial | | | | |
| 5,08 | 1,48 |  6 | | ASFALTO X 300MTS | 10,16 |
| 6,83 | 1,75 |  7 |  002 | S40 20.232 W73 15.847 | 8,41 |
| 7,02 | 0,19 |  8 | | ASFALTO X 350MTS | 8,22 |
| 7,38 | 0,36 |  9 | | FIN ASFALTO | 7,86 |
| 10,43 | 3,05 |  10 |  003 | CRUCE LAS VIOLETAS S40 18.848 W73 11.535 | 4,81 |

1,81

Copec RallyMobil™ Rio Bueno - Lago Ranco - La Unión 2024

PRUEBA ESPECIAL 2

| | | | | |
|---------------------------|-----------------|-----------------|--------------|---|
| CH2 YAQUITO | | Distancia | Día | 1 |
| CH3 PUCLARO | | 15,24 KM | Sección | 1 |
| PE 2 YAQUITO 1 | 12,24 KM | Promedio | Tiempo | |
| | | 33,9 Kph | 27min | |

| DISTANCIA | | Dirección | A G | Información | Distancia Regresiva |
|-----------|---------|---|--------|---|------------------------|
| Total | Parcial | | | | |
| 12,24 | 1,81 |  | |  PE2 S40 18.563 W73 15.606 | 3,00 |
| 12,70 | 0,46 |  | |  PE2  S40 18.126 W73 14.237 | 2,54 |
| 15,04 | 2,34 |  | |   REFUELING | 0,20 |
| 15,24 | 0,20 |  | |  40MTS L.P.E S40 17.260 W73 15.241 | 0,0 |

02

PRUEBA ESPECIAL 2

**RÍO BUENO —
LAGO RANÇO
— LA UNIÓN**

18, 19 Y 20 DE OCTUBRE

COPEC | RallyMobil

**RÍO BUENO —
LAGO RANCO
— LA UNIÓN**

18, 19 Y 20 DE OCTUBRE

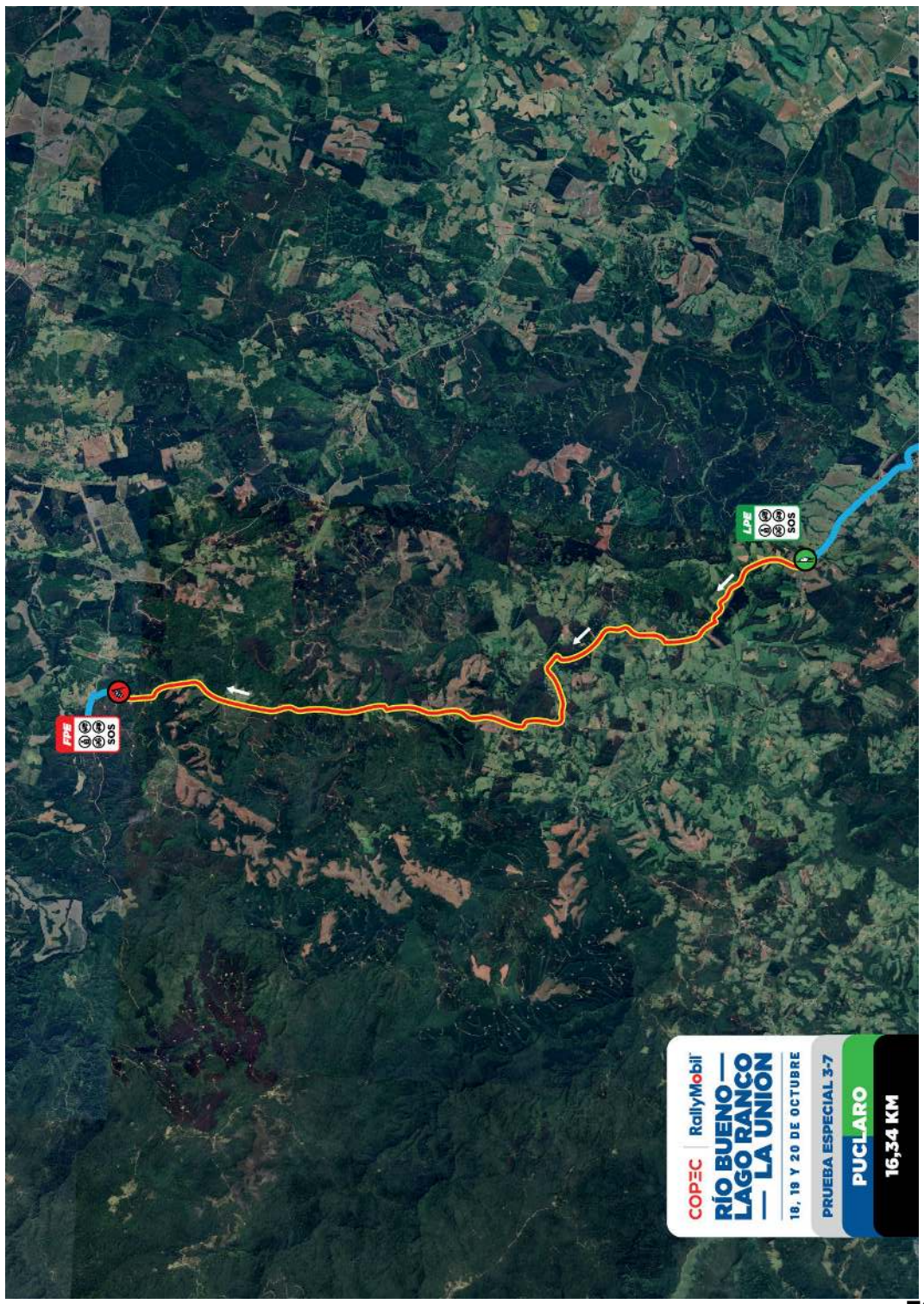
PRUEBA ESPECIAL 3

PUCLARO 1

SÁBADO 19 DE OCTUBRE

**RÍO BUENO —
LAGO RANÇO
— LA UNIÓN**

18, 19 Y 20 DE OCTUBRE



COPEC | RallyMobil

**RÍO BUENO —
LAGO RANCO —
LA UNIÓN**

18, 19 Y 20 DE OCTUBRE

PRUEBA ESPECIAL 3-7

PUCLARO

16,34 KM


COPEC


RallyMobil™

**RÍO BUENO —
LAGO RANÇO
— LA UNIÓN**

18, 19 Y 20 DE OCTUBRE

| | | | | |
|------|---------------|-----------------|----------|----------|
| CH3 | PUCLARO | Distancia | Día | 1 |
| CH4 | LOS TRACTORES | 17,13 KM | Sección | 1 |
| PE 3 | PUCLARO 1 | 16,34 KM | Promedio | 38,1 KPh |
| | | | Tiempo | 27min |







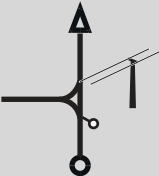






| | |
|---|---|
|  |  |
| 15,24 DE ENLACE (BOX: 14) | 0,00 (BOX: 1) |

| | | | | |
|------|---------------|-----------------|----------|----------|
| CH3 | PUCLARO | Distancia | Día | 1 |
| CH4 | LOS TRACTORES | 17,13 KM | Sección | 1 |
| PE 3 | PUCLARO 1 | 16,34 KM | Promedio | 38,1 KPh |
| | | | Tiempo | 27min |



| | |
|--|--|
|  16,34 (BOX: 10) |  16,81 (BOX: 11) |
|--|--|

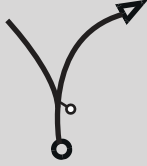





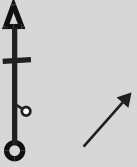



| | | | | |
|------|---------------|-----------|----------|----------|
| CH3 | PUCLARO | Distancia | Día | 1 |
| CH4 | LOS TRACTORES | 17,13 KM | Sección | 1 |
| PE 3 | PUCLARO 1 | 16,34 KM | Promedio | 38,1 KPh |
| | | | Tiempo | 27min |

| DISTANCIA | | Dirección | A G | Información | Distancia Regresiva |
|-----------|---------|--|--------|---|------------------------|
| Total | Parcial | | | | |
| 0,0 | 0,0 |  1 | |  PE3   | 17,13 |
| 2,79 | 2,79 |  2 | |  001 S40 17.163 W73 15.346 | 14,34 |
| 3,87 | 1,08 |  3 | | | 13,26 |
| 4,82 | 0,95 |  4 | |  001 COMUNIDAD HUARACAN | 12,31 |
| 6,80 | 1,98 |  5 | |  CASAS | 10,33 |

0,37

03

| | | | | |
|------|---------------|-----------------|----------|----------|
| CH3 | PUCLARO | Distancia | Día | 1 |
| CH4 | LOS TRACTORES | 17,13 KM | Sección | 1 |
| PE 3 | PUCLARO 1 | 16,34 KM | Promedio | 38,1 KPh |
| | | | Tiempo | 27min |

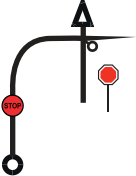



| DISTANCIA | | Dirección | A G | Información | Distancia Regrasiva |
|-----------|---------|---|--------|---|------------------------|
| Total | Parcial | | | | |
| 7,17 | 0,37 |  6 | |  002  002 S40 15.897 W73 16.569 | 9,96 |
| 8,33 | 1,16 |  7 | | | 8,80 |
| 03 11,20 | 2,87 |  8 | |  003 S40 13.869 W73 16.577 | 5,93 |
| 13,88 | 2,68 |  9 | |  004 S40 12.488 W73 16.642 | 3,25 |
| 16,34 | 2,46 |  10 | |  PE3 S40 11.296 W73 16.617 | 0,79 |

0,47

Copec RallyMobil™ Rio Bueno - Lago Ranco - La Unión 2024

PRUEBA ESPECIAL 3

| | | | | |
|-----|----------------------|-----------------|--------------|----------|
| CH3 | PUCLARO | Distancia | Día | 1 |
| CH4 | LOS TRACTORES | 17,13 KM | Sección | 1 |
| | | Promedio | Tiempo | |
| | | 38,1 KPH | 27min | |

| DISTANCIA | | Dirección | A G | Información | Distancia Regresiva |
|-----------|---------|--|--------|--|------------------------|
| Total | Parcial | | | | |
| 16,81 | 0,47 |  <div style="border: 1px solid black; padding: 2px; display: inline-block;">11</div> | |  <div style="border: 1px solid black; padding: 2px; display: inline-block;">PE3</div> S40 11.062 W73 16.662 | 0,32 |
| 17,13 | 0,32 |  <div style="border: 1px solid black; padding: 2px; display: inline-block;">12</div> | |  30MTS L.P.E | 0,0 |

ENLACE

COPEC

RallyMobil™

**RÍO BUENO —
LAGO RANÇO
— LA UNIÓN**

18, 19 Y 20 DE OCTUBRE

COPEC | RallyMobil

**RÍO BUENO —
LAGO RANCO
— LA UNIÓN**

18, 19 Y 20 DE OCTUBRE

PRUEBA ESPECIAL 4

LOS TRACTORES 1

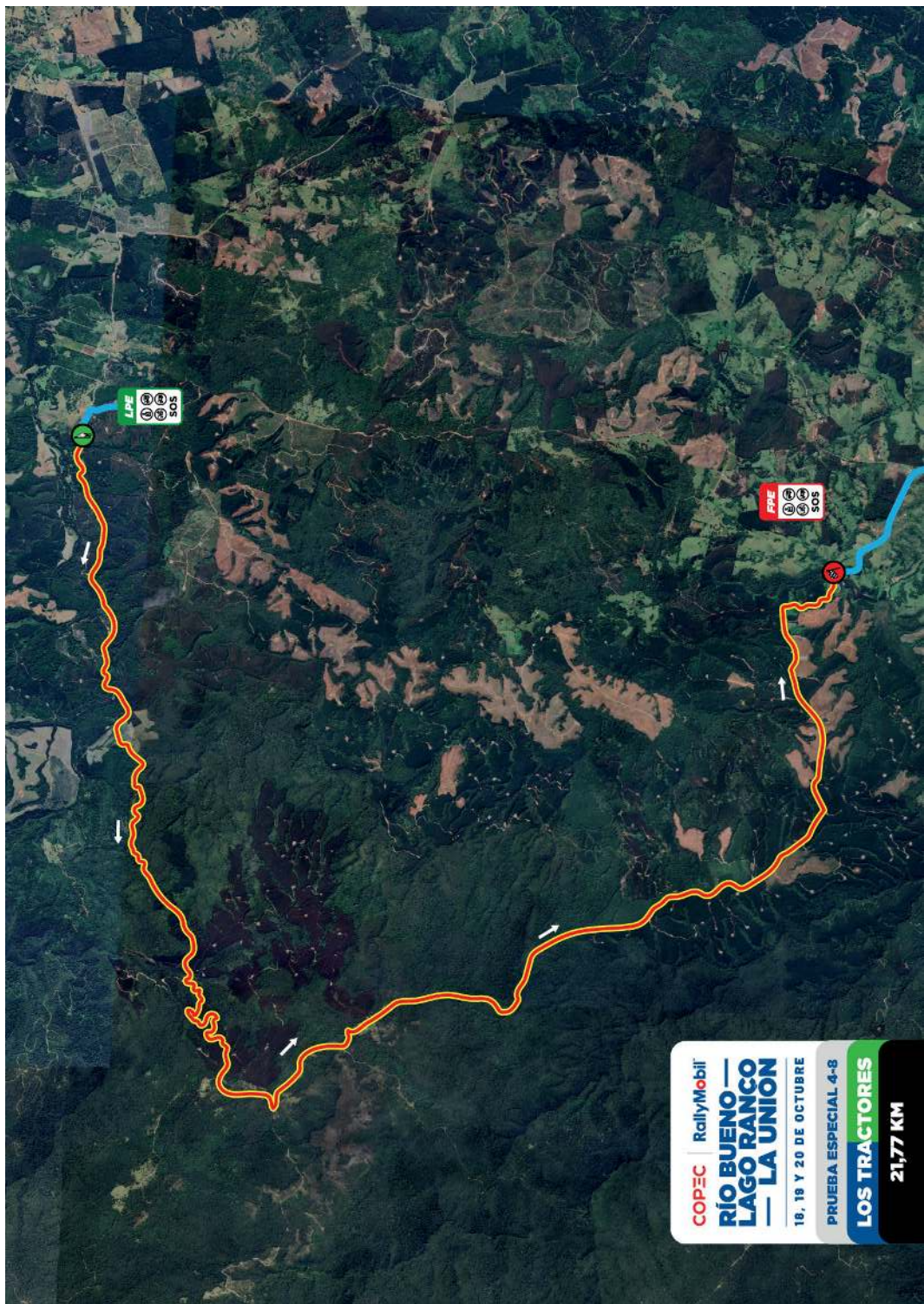
SÁBADO 19 DE OCTUBRE

COPEC

RallyMobil™

**RÍO BUENO —
LAGO RANÇO
— LA UNIÓN**

18, 19 Y 20 DE OCTUBRE



COPEC | RallyMobil

RIO BUENOS
LAGO RANCO
LA UNIÓN

18, 19 Y 20 DE OCTUBRE

PRUEBA ESPECIAL 4-8

LOS TRACTORES

21,77 KM

COPEC

RallyMobil™

**RÍO BUENO —
LAGO RANÇO
— LA UNIÓN**

18, 19 Y 20 DE OCTUBRE

| | | | | |
|------|------------------------------|-----------------|----------|----------|
| CH4 | LOS TRACTORES | Distancia | Día | 1 |
| CH4a | ZONA TÉCNICA - P. ASISTENCIA | 63,76 KM | Sección | 1 |
| PE 4 | LOS TRACTORES 1 | 21,77 KM | Promedio | 49,7 Kph |
| | | | Tiempo | 1h 17min |



17,13 DE ENLACE (BOX: 12)



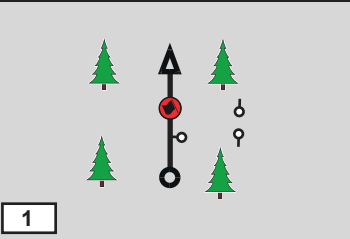


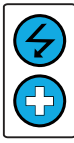

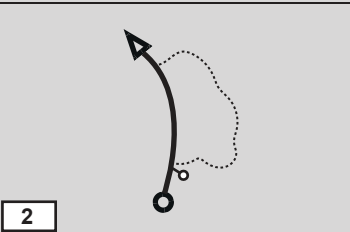


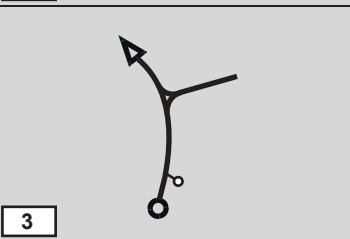


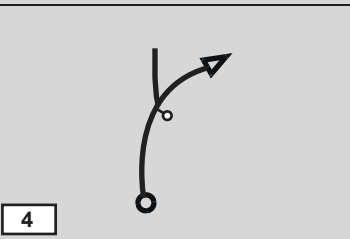


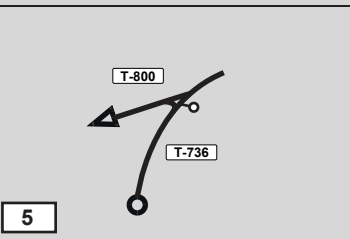



0,00 (BOX: 1)

| | | | | |
|------|------------------------------|-----------------|----------|-----------------|
| CH4 | LOS TRACTORES | Distancia | Día | 1 |
| CH4a | ZONA TÉCNICA - P. ASISTENCIA | 63,76 KM | Sección | 1 |
| PE 4 | LOS TRACTORES 1 | 21,77 KM | Promedio | 49,7 Kph |
| | | | Tiempo | 1h 17min |



| | |
|--|--|
|  21,77 (BOX: 11) |  22,36 (BOX: 12) |
|--|--|

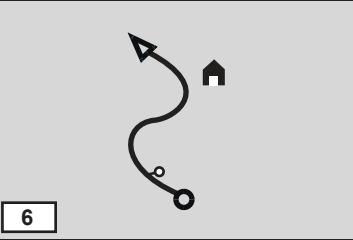

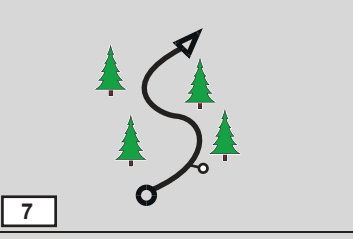


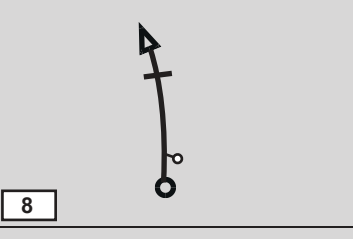
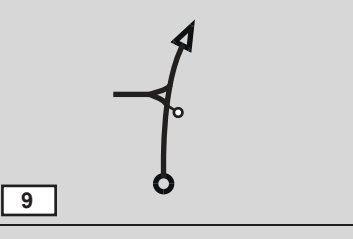


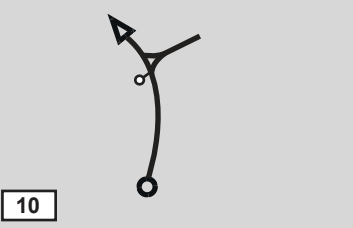
| | | | | |
|------|------------------------------|-----------------|----------|----------|
| CH4 | LOS TRACTORES | Distancia | Día | 1 |
| CH4a | ZONA TÉCNICA - P. ASISTENCIA | 63,76 KM | Sección | 1 |
| PE 4 | LOS TRACTORES 1 | 21,77 KM | Promedio | 49,7 Kph |
| | | | Tiempo | 1h 17min |

| DISTANCIA | | Dirección | A G | Información | Distancia Regresiva |
|-----------|---------|---|--------|---|------------------------|
| Total | Parcial | | | | |
| 0,0 | 0,0 |  | |     S40 10.989 W73 16.906 | 63,76 |
| 0,87 | 0,87 |  | |   S40 11.069 W73 14.447 | 62,89 |
| 4,18 | 3,31 |  | |   S40 11.358 W73 19.412 | 59,58 |
| 7,94 | 3,76 |  | |   S40 11.944 W73 21.495 | 55,82 |
| 11,55 | 3,61 |  | |    S40 12.585 W73 22.671 | 52,21 |

1,85

04

| | | | | |
|------|------------------------------|-----------------|----------|----------|
| CH4 | LOS TRACTORES | Distancia | Día | 1 |
| CH4a | ZONA TÉCNICA - P. ASISTENCIA | 63,76 KM | Sección | 1 |
| PE 4 | LOS TRACTORES 1 | 21,77 KM | Promedio | 49,7 Kph |
| | | | Tiempo | 1h 17min |










| DISTANCIA | | Dirección | A G | Información | Distancia Regresiva |
|-----------------|--|---|--------|---|------------------------|
| Total | Parcial | | | | |
| 13,40 | 1,85 |  | |  002 CASAS S40 13.156 W73 21.867 | 50,36 |
| 15,44 | 2,04 |  | |  004 S40 14.132 W73 21.635 | 48,32 |
| 04 17,30 |  1,86 |  | | | 46,46 |
| 19,32 | 2,02 |  | |  005 S40 15.694 W73 20.371 | 44,44 |
| 20,59 |  1,27 |  | | | 43,17 |

1,18

Copec RallyMobil™ Rio Bueno - Lago Ranco - La Unión 2024

PRUEBA ESPECIAL 4

| | | | | |
|------|------------------------------|-----------------|----------|----------|
| CH4 | LOS TRACTORES | Distancia | Día | 1 |
| CH4a | ZONA TÉCNICA - P. ASISTENCIA | 63,76 KM | Sección | 1 |
| PE 4 | LOS TRACTORES 1 | 21,77 KM | Promedio | 49,7 Kph |
| | | | Tiempo | 1h 17min |








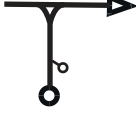
| DISTANCIA | | Dirección | A G | Información | Distancia Regresiva |
|-----------|---------|---|--------|--|------------------------|
| Total | Parcial | | | | |
| 21,77 | 1,18 |  11 | |  PE4 | 41,99 |
| | | | | S40 16.049 W73 18.958 | |
| 22,36 | 0,59 |  12 | |  PE4 | 41,40 |
| | | | | S40 15.861 W73 18.619 | |
| 24,29 | 1,93 |  13 | | LAS TRANCAS | 39,47 |
| | | | | | |
| 29,19 | 4,90 |  14 | |  | 34,57 |
| | | | | | |
| 29,81 | 0,62 |  15 | |  | 33,95 |
| | | | | | |

2,29

Coproc RallyMobil™ Rio Bueno - Lago Ranco - La Unión 2024

PRUEBA ESPECIAL 4

| | | | | |
|------|-------------------------------------|-----------------|---------|-----------------|
| CH4 | LOS TRACTORES | Distancia | Día | 1 |
| CH4a | ZONA TÉCNICA - P. ASISTENCIA | 63,76 KM | Sección | 1 |
| | | Promedio | Tiempo | 1h 17min |
| | | 49,7 Kph | | |

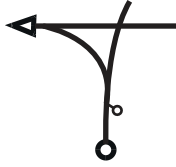
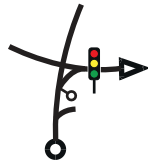

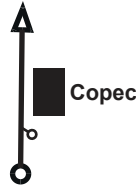

| DISTANCIA | | Dirección | A G | Información | Distancia Regrasiva |
|-----------|---------|---|--------|---|---------------------|
| Total | Parcial | | | | |
| 32,10 | 2,29 |  16 | |  | 31,66 |
| 35,29 | 3,19 |  17 | |  | 28,47 |
| 04 37,95 | 2,66 |  18 | |  | 25,81 |
| 48,72 | 10,77 |  19 | | PUENTE RADIMADI N°2 | 15,04 |
| 48,99 | 0,27 |  20 | | ARTURO PRAT | 14,77 |

0,69

Copec RallyMobil™ Rio Bueno - Lago Ranco - La Unión 2024

ENLACE

| | | | | |
|------|-------------------------------------|-----------------|-----------------|---|
| CH4 | LOS TRACTORES | Distancia | Día | 1 |
| CH4a | ZONA TÉCNICA - P. ASISTENCIA | 63,76 KM | Sección | 1 |
| | | Promedio | Tiempo | |
| | | 49,7 Kph | 1h 17min | |


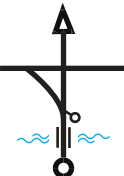
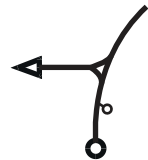
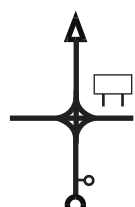
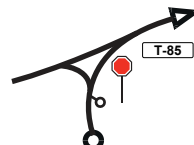
| DISTANCIA | | Dirección | A G | Información | Distancia Regresiva |
|-----------|---------|---|--------|-------------------------|------------------------|
| Total | Parcial | | | | |
| 49,68 | 0,69 |  21 | | AV. INDUSTRIAL | 14,08 |
| 50,38 | 0,70 |  22 | | A: RICARDO BOETTCHER | 13,38 |
| 50,60 | 0,22 |  23 | | | 13,16 |
| 56,07 | 5,47 |  24 | | | 7,69 |
| 58,30 | 2,23 |  25 | | SOBRE RUTA 5 | 5,46 |

2,78

Copec RallyMobil™ Rio Bueno - Lago Ranco - La Unión 2024

ENLACE

| | | | | |
|------|-------------------------------------|-----------------|-----------------|---|
| CH4 | LOS TRACTORES | Distancia | Día | 1 |
| CH4a | ZONA TÉCNICA - P. ASISTENCIA | 63,76 KM | Sección | 1 |
| | | Promedio | Tiempo | |
| | | 49,7 Kph | 1h 17min | |


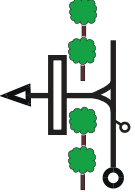






| DISTANCIA | | Dirección | A G | Información | Distancia Regresiva |
|-----------|---------|---|--------|------------------------------|------------------------|
| Total | Parcial | | | | |
| 61,08 | 2,78 |  26 | | PUEENTE RIO BUENO | 2,68 |
| 61,40 | 0,32 |  27 | | A: ARTURO PRAT | 2,36 |
| 61,64 | 0,24 |  28 | | A: SAN MARTIN | 2,12 |
| 62,54 | 0,90 |  29 | | LAGO RANCO ↑ | 1,22 |
| 63,14 | 0,60 |  30 | | LAGO RANCO → | 0,62 |

0,28

Copec RallyMobil™ Rio Bueno - Lago Ranco - La Unión 2024

ENLACE

| | | | | |
|------|-------------------------------------|-----------------|-----------------|---|
| CH4 | LOS TRACTORES | Distancia | Día | 1 |
| CH4a | ZONA TÉCNICA - P. ASISTENCIA | 63,76 KM | Sección | 1 |
| | | Promedio | Tiempo | |
| | | 49,7 Kph | 1h 17min | |

| DISTANCIA | | Dirección | A G | Información | Distancia Regrasiva |
|-----------|---------|---|--------|---|------------------------|
| Total | Parcial | | | | |
| 63,42 | 0,28 |  31 | | | 0,34 |
| 63,67 | 0,25 |  32 | |  ARCO DE ENTRADA | 0,09 |
| 04 63,71 | 0,04 |  33 | | LAVAMAX | 0,05 |
| 63,76 | 0,05 |  34 | |  ZONA TÉCNICA | 0,0 |
| | 0,06 |  35 | |  PARQUE DE ASISTENCIA | |

**RÍO BUENO —
LAGO RANÇO
— LA UNIÓN**

18, 19 Y 20 DE OCTUBRE

COPEC

RallyMobil™

**RÍO BUENO —
LAGO RANÇO
— LA UNIÓN**

18, 19 Y 20 DE OCTUBRE

**ZONA
TÉCNICA
10MIN**

COPEC

RallyMobil™

**RÍO BUENO —
LAGO RANÇO
— LA UNIÓN**

18, 19 Y 20 DE OCTUBRE

**PARQUE
DE ASISTENCIA
45MIN RC4 Y OTROS
90MIN RC2**

**RÍO BUENO —
LAGO RANÇO
— LA UNIÓN**

18, 19 Y 20 DE OCTUBRE

COPEC

RallyMobil™

**RÍO BUENO —
LAGO RANÇO
— LA UNIÓN**

18, 19 Y 20 DE OCTUBRE

**PARQUE
CERRADO**

**RÍO BUENO —
LAGO RANÇO
— LA UNIÓN**

18, 19 Y 20 DE OCTUBRE

COPEC | RallyMobil

**RÍO BUENO —
LAGO RANCO
— LA UNIÓN**

18, 19 Y 20 DE OCTUBRE

DOMINGO

DOMINGO 20 DE OCTUBRE

**RÍO BUENO —
LAGO RANÇO
— LA UNIÓN**

18, 19 Y 20 DE OCTUBRE

COPEC | RallyMobil™

**RÍO BUENO —
LAGO RANCO
— LA UNIÓN**

18, 19 Y 20 DE OCTUBRE



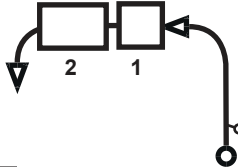


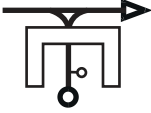


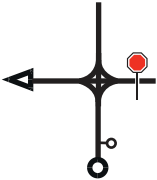
**PARQUE DE
ASISTENCIA
A
RIO BUENO**

DOMINGO 20 DE OCTUBRE

**RÍO BUENO —
LAGO RANÇO
— LA UNIÓN**

18, 19 Y 20 DE OCTUBRE

| | | | | |
|------|----------------------|-----------------|--------------|---|
| CH4f | PARQUE DE ASISTENCIA | Distancia | Día | 2 |
| CH5 | RIO BUENO | 4,61 KM | Sección | 2 |
| | | Promedio | Tiempo | |
| | | 19,8 Kph | 14min | |

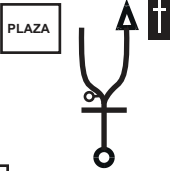

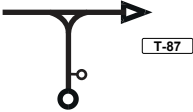
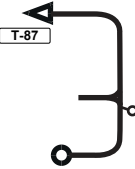


| DISTANCIA | | Dirección | A G | Información | Distancia Regresiva |
|-----------|---|--|--------|---|------------------------|
| Total | Parcial | | | | |
| 0,0 | 0,0 |  1 | |  | 4,61 |
| 0,05 | 0,05 |  2 | | 1 NEUMATICOS  2 REFUELING  | 4,56 |
| 0,15 | 0,10 |  3 | | ARCO DE SALIDA T-65 | 4,46 |
| 0,57 |  0,42 |  4 | | A: PATRICIO LYNCH TOMAR A DERECHA POR LAUTARO | 4,04 |
| 1,97 | 1,40 |  5 | | A: AV. ARTURO PRAT | 2,64 |

0,24

Copec RallyMobil™ Rio Bueno - Lago Ranco - La Unión 2024

ENLACE

| | | | | |
|------|----------------------|-----------------|--------------|---|
| CH4f | PARQUE DE ASISTENCIA | Distancia | Día | 2 |
| CH5 | RIO BUENO | 4,61 KM | Sección | 2 |
| | | Promedio | Tiempo | |
| | | 19,8 Kph | 14min | |



| DISTANCIA | | Dirección | A G | Información | Distancia Regresiva |
|-----------|---------|---|--------|---|------------------------|
| Total | Parcial | | | | |
| 2,21 | 0,24 |  6 | | PLAZA | 2,40 |
| 3,07 | 0,86 |  7 | | | 1,54 |
| 3,19 | 0,12 |  8 | | | 1,42 |
| 3,64 | 0,43 |  9 | | | 0,97 |
| 4,51 | 0,87 |  10 | |  | 0,10 |

0,10

Copec RallyMobil™ Rio Bueno - Lago Ranco - La Unión 2024

ENLACE

| | | | | |
|------|----------------------|-----------------|--------------|---|
| CH4f | PARQUE DE ASISTENCIA | Distancia | Día | 2 |
| CH5 | RIO BUENO | 4,61 KM | Sección | 2 |
| | | Promedio | Tiempo | |
| | | 19,8 Kph | 14min | |

| DISTANCIA | | Dirección | A G | Información | Distancia Regresiva |
|-----------|---------|---|--------|--|------------------------|
| Total | Parcial | | | | |
| 4,61 | 0,10 |  | |  40MTS DE LPE | 0,0 |
| | | 11 | | | |

ENLACE

**RÍO BUENO —
LAGO RANÇO
— LA UNIÓN**

18, 19 Y 20 DE OCTUBRE

COPEC | RallyMobil

**RÍO BUENO —
LAGO RANCO
— LA UNIÓN**

18, 19 Y 20 DE OCTUBRE

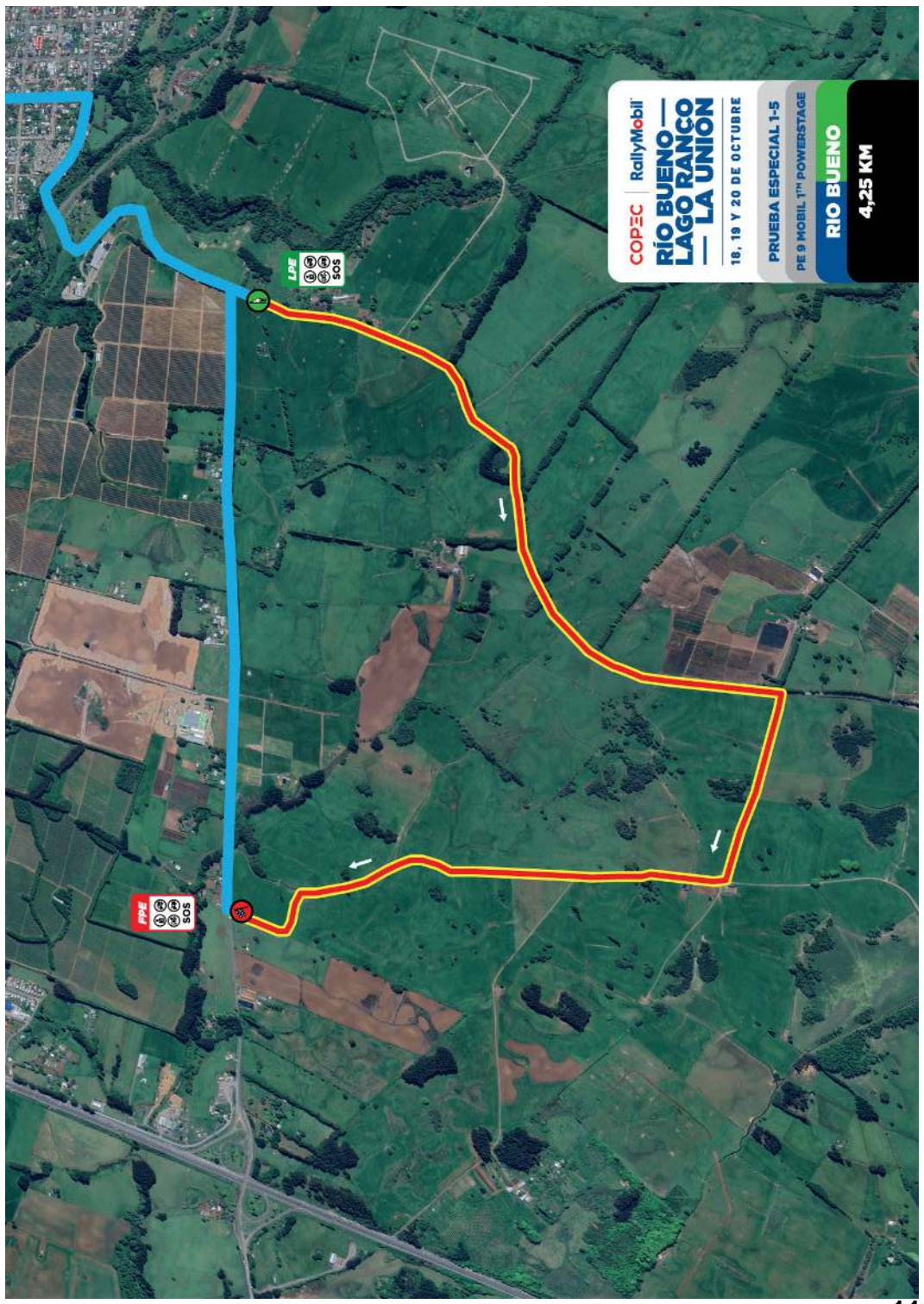
PRUEBA ESPECIAL 5

RIO BUENO 2

DOMINGO 20 DE OCTUBRE

**RÍO BUENO —
LAGO RANÇO
— LA UNIÓN**

18, 19 Y 20 DE OCTUBRE



COPEC RallyMobil
**RIO BUENO —
LAGO RANCO —
LA UNION**
18, 19 Y 20 DE OCTUBRE

PRUEBA ESPECIAL T-5
PE 9 MOBIL 1^{er} POWERSTAGE

RIO BUENO
4,25 KM

LPE
SOS
S1



LPE
SOS
S2

**RÍO BUENO —
LAGO RANÇO
— LA UNIÓN**

18, 19 Y 20 DE OCTUBRE

| | | | | |
|------|--------------------|-----------------|-----------------|--------------|
| CH5 | RIO BUENO | Distancia | Día | 2 |
| CH6 | YAQUITO | 30,85 KM | Sección | 2 |
| PE 5 | RIO BUENO 2 | 4,25 Km | Promedio | Tiempo |
| | | | 42,1 Kph | 44min |







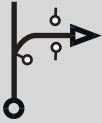



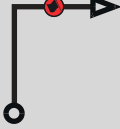

| | |
|--|---|
|  4,61 DE ENLACE (BOX: 11) |  0,00 (BOX: 1) |
|--|---|

| | | | | |
|------|--------------------|-----------------|-----------------|--------------|
| CH5 | RIO BUENO | Distancia | Día | 2 |
| CH6 | YAQUITO | 30,85 KM | Sección | 2 |
| PE 5 | RIO BUENO 2 | 4,25 Km | Promedio | Tiempo |
| | | | 42,1 Kph | 44min |



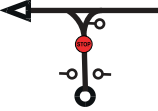





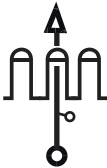

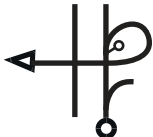

| | |
|---|---|
|  4,25 (BOX: 5) |  4,43 (BOX: 6) |
|---|---|

| | | | | |
|------|-------------|-----------------|----------|----------|
| CH5 | RIO BUENO | Distancia | Día | 2 |
| CH6 | YAQUITO | 30,85 KM | Sección | 2 |
| PE 5 | RIO BUENO 2 | 4,25 Km | Promedio | 42,1 Kph |
| | | | Tiempo | 44min |

| DISTANCIA | | Dirección | A G | Información | Distancia Regrasiva |
|-----------|---------|--|--------|--|------------------------|
| Total | Parcial | | | | |
| 0,0 | 0,0 |  1 | |    S40 20.910 W72 57.945 | 30,54 |
| 2,16 | 2,16 |  2 | | ENTRADA CAMPO | 28,38 |
| 2,74 | 0,58 |  3 | |  001 HACER ROTONDA ENTRADA X DERECHA S40 21.677 W72 59.048 | 27,80 |
| 3,22 | 0,48 |  4 | | CIEGO | 27,32 |
| 4,25 | 1,03 |  5 | |  PE5 S40 20.965 W72 59.272 | 26,29 |

0,18

| | | | | |
|------|-------------|-----------------|----------|----------|
| CH5 | RIO BUENO | Distancia | Día | 2 |
| CH6 | YAQUITO | 30,85 KM | Sección | 2 |
| PE 5 | RIO BUENO 2 | 4,25 Km | Promedio | 42,1 Kph |
| | | | Tiempo | 44min |




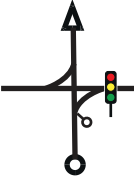

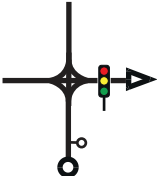
| DISTANCIA | | Dirección | A G | Información | Distancia Regresiva |
|-----------|---------|---|--------|---|------------------------|
| Total | Parcial | | | | |
| 4,43 | 0,18 |  | |  PE5  S40 20.887 W72 59.247 | 26,11 |
| 5,11 | 0,68 |  | |  | 25,43 |
| 05 8,58 | 3,47 |  | | | 21,96 |
| 8,68 | 0,10 |  | | PEAJE \$800  | 21,86 |
| 8,98 | 0,30 |  | |  TOMAR 2DA SALIDA | 21,56 |

2,70

Copec RallyMobil™ Rio Bueno - Lago Ranco - La Unión 2024

PRUEBA ESPECIAL 5

| | | | | |
|-----|-----------|-----------------|---------|--------------|
| CH5 | RIO BUENO | Distancia | Día | 2 |
| CH6 | YAQUITO | 30,85 KM | Sección | 2 |
| | | Promedio | Tiempo | 44min |
| | | 42,1 Kph | | |

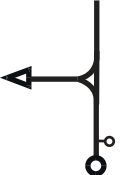
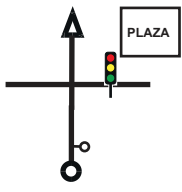
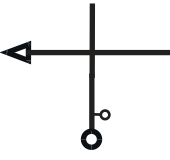
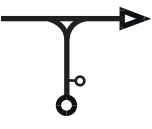
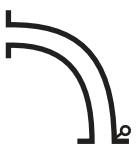
| DISTANCIA | | Dirección | A G | Información | Distancia Regrasiva |
|-----------|---------|---|--------|---|------------------------|
| Total | Parcial | | | | |
| 11,68 | 2,70 |  11 | |  RICARDO BOETTCHEER | 18,86 |
| 17,80 | 6,12 |  12 | | BAJO NIVEL | 13,05 |
| 17,95 | 0,15 |  13 | | | 12,90 |
| 18,24 | 0,29 |  14 | | FRANCISCO BILBAO | 12,61 |
| 18,54 | 0,30 |  15 | | | 12,31 |

0,11

Copec RallyMobil™ Rio Bueno - Lago Ranco - La Unión 2024

ENLACE

| | | | | |
|-----|------------------|-----------------|--------------|----------|
| CH5 | RIO BUENO | Distancia | Día | 2 |
| CH6 | YAQUITO | 30,85 KM | Sección | 2 |
| | | Promedio | Tiempo | |
| | | 42,1 Kph | 44min | |

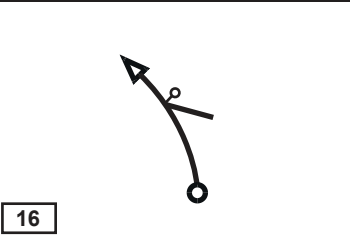
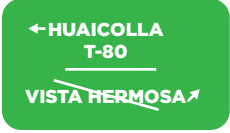
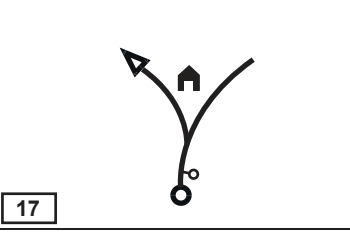
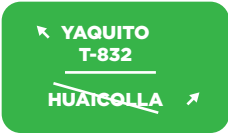


| DISTANCIA | | Dirección | A G | Información | Distancia Regresiva |
|-----------|------------------|---|--------|--|------------------------|
| Total | Parcial | | | | |
| 18,65 | ! 0,11 |  | | CAYETANO LETELIER | 12,20 |
| | 16 | | | | |
| 18,90 | 0,25 |  | | ELEUTERIO RAMIREZ | 11,95 |
| | 17 | | | | |
| 19,15 | 0,25 |  | | | 11,70 |
| | 18 | | | | |
| 19,79 | 0,64 |  | | A: CAMILO HENRIQUEZ | 11,06 |
| | 19 | | | | |
| 19,94 | 0,15 |  | | PUENTE RADIMADI N°2 RUTA T-80 | 10,91 |
| | 20 | | | | |

7,14

Copec RallyMobil™ Rio Bueno - Lago Ranco - La Unión 2024

ENLACE

| | | | | |
|-----|------------------|-----------------|--------------|--------------|
| CH5 | RIO BUENO | Distancia | Día | 2 |
| CH6 | YAQUITO | 30,85 KM | Sección | 2 |
| | | Promedio | Tiempo | 44min |
| | | 42,1 Kph | 44min | |

| DISTANCIA | | Dirección | A G | Información | Distancia Regrasiva |
|-----------|---------|--|--------|---|------------------------|
| Total | Parcial | | | | |
| 27,08 | 7,14 |  | |  | 3,77 |
| 30,75 | 3,67 |  | |  | 0,10 |
| 30,85 | 0,10 |  | |  | 0,0 |

ENLACE

**RÍO BUENO —
LAGO RANÇO
— LA UNIÓN**

18, 19 Y 20 DE OCTUBRE

COPEC | RallyMobil™

**RÍO BUENO —
LAGO RANCO
— LA UNIÓN**

18, 19 Y 20 DE OCTUBRE

PRUEBA ESPECIAL 6

YAQUITO 2

DOMINGO 20 DE OCTUBRE

COPEC

RallyMobil™

**RÍO BUENO —
LAGO RANÇO
— LA UNIÓN**

18, 19 Y 20 DE OCTUBRE



LPE
SOS

LPE
SOS

COPEC | RallyMobil
**RÍO BUENO —
LAGO RANCO —
LA UNIÓN**
18, 19 Y 20 DE OCTUBRE
PRUEBA ESPECIAL 2-6

YAGUITO
12,24 KM

**RÍO BUENO —
LAGO RANÇO
— LA UNIÓN**

18, 19 Y 20 DE OCTUBRE

| | | | |
|-------------------|------------------------------|-----------------------------|------------------------|
| CH6 YAQUITO | Distancia 15,24 KM | Día | 2 |
| CH7 PUCLARO | | Sección | 2 |
| PE 6 YAQUITO 2 | 12,24 KM | Promedio 38,9 Kph | Tiempo 27min |










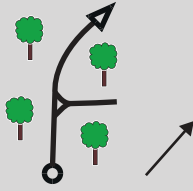


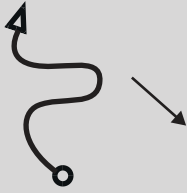
| | |
|---|---|
|  30,85 DE ENLACE (BOX: 18) |  0,00 (BOX: 1) |
|---|---|

| | | | | |
|------|-----------|-----------------|-----------------|--------------|
| CH6 | YAQUITO | Distancia | Día | 2 |
| CH7 | PUCLARO | 15,24 KM | Sección | 2 |
| PE 6 | YAQUITO 2 | 12,24 KM | Promedio | Tiempo |
| | | | 38,9 Kph | 27min |



| | |
|--|--|
|  12,24 (BOX: 11) |  12,70 (BOX: 12) |
|--|--|

| | | | |
|-------------------|-----------------|-----------------|------------------------|
| CH6 YAQUITO | Distancia | Día | 2 |
| CH7 PUCLARO | 15,24 KM | Sección | 2 |
| PE 6 YAQUITO 2 | 12,24 KM | Promedio | Tiempo 27min |
| | | 38,9 Kph | |

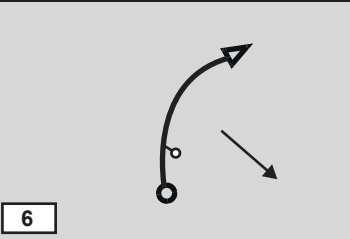
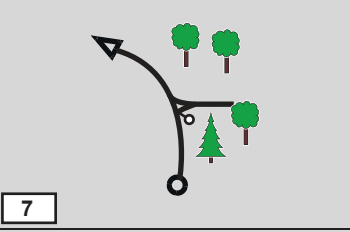

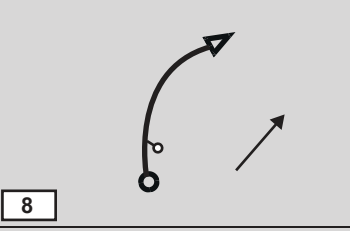
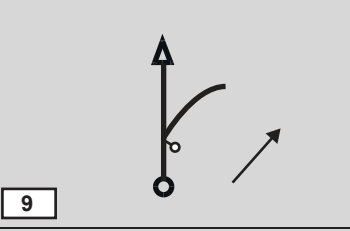
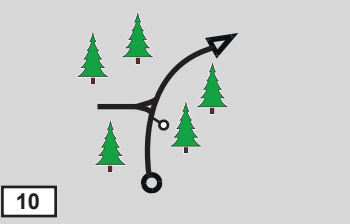

| DISTANCIA | | Dirección | A G | Información | Distancia Regresiva |
|-----------|---|--|--------|--|------------------------|
| Total | Parcial | | | | |
| 0,0 | 0,0 |  1 | |  PE6   S40 20.198 W73 11.701 | 15,24 |
| 0,88 | 0,88 |  2 | | | 14,36 |
| 1,35 | 0,47 |  3 | |  001 S40 20.116 W73 12.560 | 13,89 |
| 2,64 | 1,29 |  4 | |  001 S40 20.204 W73 13.341 | 12,60 |
| 3,60 |  0,96 |  5 | | | 11,64 |

1,48

Copec RallyMobil™ Rio Bueno - Lago Ranco - La Unión 2024

PRUEBA ESPECIAL 6

| | | | | |
|------|-----------|-----------------|----------|----------|
| CH6 | YAQUITO | Distancia | Día | 2 |
| CH7 | PUCLARO | 15,24 KM | Sección | 2 |
| PE 6 | YAQUITO 2 | 12,24 KM | Promedio | 38,9 Kph |
| | | | Tiempo | 27min |



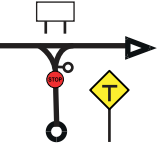

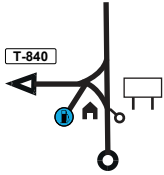




| DISTANCIA | | Dirección | A G | Información | Distancia Regrasiva |
|-----------|---------|---|--------|--|------------------------|
| Total | Parcial | | | | |
| 5,08 | 1,48 |  | | ASFALTO X 300MTS | 10,16 |
| 6,83 | 1,75 |  | |  002 S40 20.232 W73 15.847 | 8,41 |
| 06 7,02 | 0,19 |  | | ASFALTO X 350MTS | 8,22 |
| 7,38 | 0,36 |  | | FIN ASFALTO | 7,86 |
| 10,43 | 3,05 |  | |  003 CRUCE LAS VIOLETA S40 18.848 W73 11.535 | 4,81 |

1,81

Copec RallyMobil™ Rio Bueno - Lago Ranco - La Unión 2024

PRUEBA ESPECIAL 6

| | | | | |
|-------------------|---------|-----------------|-----------------|------------------------|
| CH6 | YAQUITO | Distancia | Día | 2 |
| CH7 | PUCLARO | 15,24 KM | Sección | 2 |
| PE 6 YAQUITO 2 | | 12,24 KM | Promedio | Tiempo 27min |
| | | | 38,9 Kph | |

| DISTANCIA | | Dirección | A G | Información | Distancia Regresiva |
|-----------|---------|---|--------|---|------------------------|
| Total | Parcial | | | | |
| 12,24 | 1,81 |  11 | |  PE6 S40 18.563 W73 15.606 | 3,00 |
| 12,70 | 0,46 |  12 | |  PE6 ← HUAICOLLA LAUNION → S40 18.126 W73 14.237 | 2,54 |
| 15,04 | 2,34 |  13 | |  REFUELING  | 0,20 |
| 15,24 | 0,20 |  14 | |  40MTS L.P.E S40 17.260 W73 15.241 | 0,0 |

06

PRUEBA ESPECIAL 6

**RÍO BUENO —
LAGO RANÇO
— LA UNIÓN**

18, 19 Y 20 DE OCTUBRE

COPEC | RallyMobil

**RÍO BUENO —
LAGO RANCO
— LA UNIÓN**

18, 19 Y 20 DE OCTUBRE

PRUEBA ESPECIAL 7

PUCLARO 2

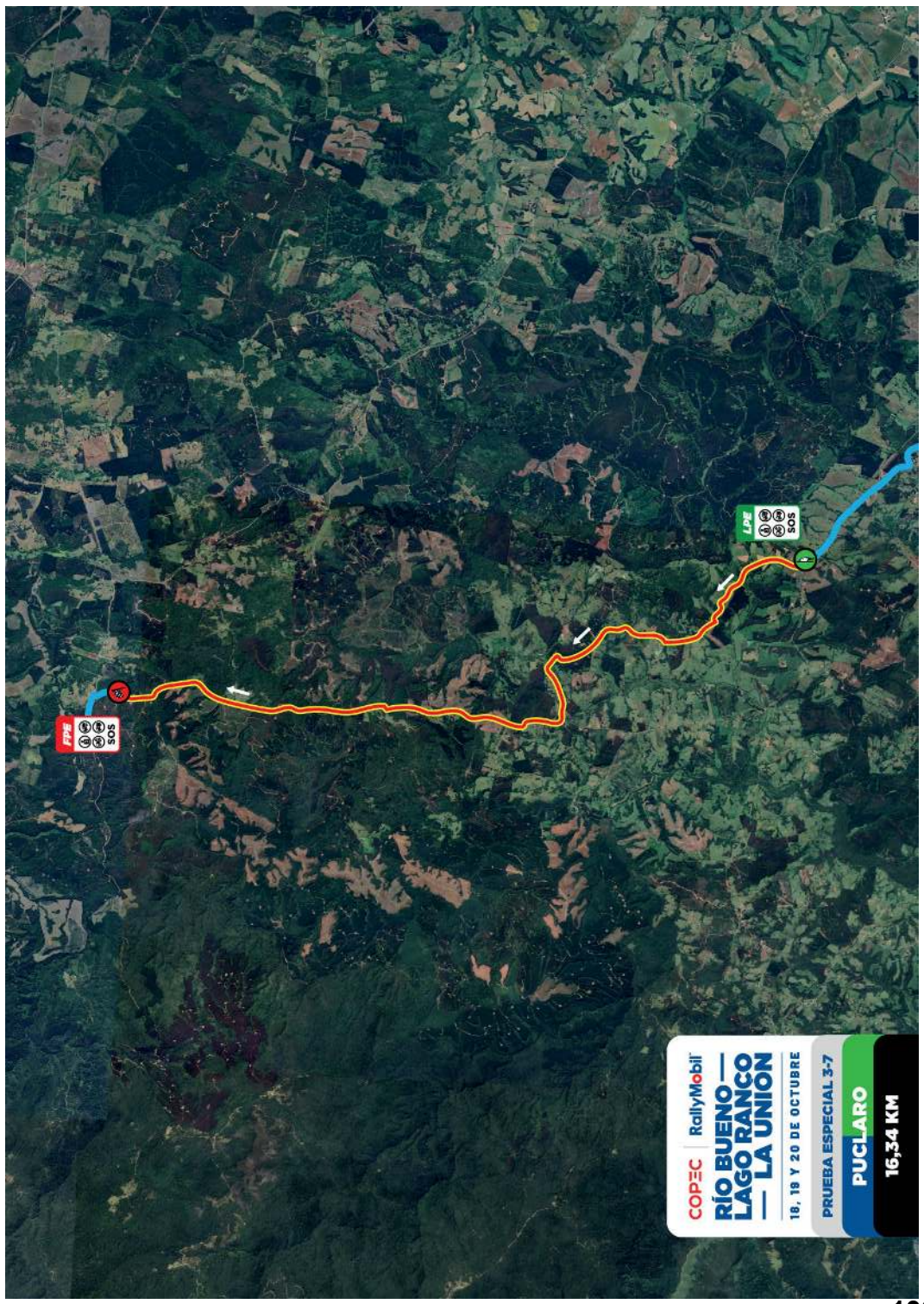
DOMINGO 20 DE OCTUBRE

COPEC

RallyMobil™

**RÍO BUENO —
LAGO RANÇO
— LA UNIÓN**

18, 19 Y 20 DE OCTUBRE



FPV
SOS


LPE
SOS

COPEC | RallyMobil
**RÍO BUENO —
LAGO RANCO —
LA UNIÓN**
18, 19 Y 20 DE OCTUBRE
PRUEBA ESPECIAL 3-7
PUCLARO
16,34 KM

**RÍO BUENO —
LAGO RANÇO
— LA UNIÓN**

18, 19 Y 20 DE OCTUBRE

| | | | | |
|------|---------------|-----------------|-----------------|--------------|
| CH7 | PUCLARO | Distancia | Día | 2 |
| CH8 | LOS TRACTORES | 17,13 KM | Sección | 2 |
| PE 7 | PUCLARO 2 | 16,34 KM | Promedio | Tiempo |
| | | | 38,1 Kph | 27min |



15,24 DE ENLACE (BOX: 14)







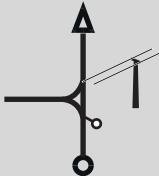




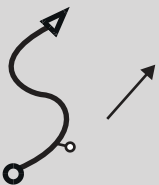
0,00 (BOX: 1)

| | | | | |
|------|---------------|-----------------|----------|--------------|
| CH7 | PUCLARO | Distancia | Día | 2 |
| CH8 | LOS TRACTORES | 17,13 KM | Sección | 2 |
| PE 7 | PUCLARO 2 | 16,34 KM | Promedio | 38,1 Kph |
| | | | Tiempo | 27min |



| | |
|---|---|
|  16,34 (BOX: 10) |  16,81 (BOX: 11) |
|---|---|

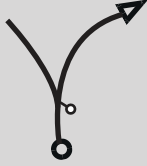





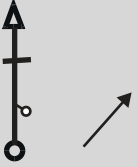



| | | | | |
|------|---------------|-----------------|----------|----------|
| CH7 | PUCLARO | Distancia | Día | 2 |
| CH8 | LOS TRACTORES | 17,13 KM | Sección | 2 |
| PE 7 | PUCLARO 2 | 16,34 KM | Promedio | 38,1 Kph |
| | | | Tiempo | 27min |

| DISTANCIA | | Dirección | A G | Información | Distancia Regresiva |
|-----------|---------|--|--------|---|------------------------|
| Total | Parcial | | | | |
| 0,0 | 0,0 |  1 | |  PE7   | 17,13 |
| 2,79 | 2,79 |  2 | |  001 S40 17.163 W73 15.346 | 14,34 |
| 3,87 | 1,08 |  3 | | | 13,26 |
| 4,82 | 0,95 |  4 | |  001 COMUNIDAD HUARACAN | 12,31 |
| 6,80 | 1,98 |  5 | | CASAS | 10,33 |

0,37

03

| | | | |
|-------------------|-----------------|----------|----------|
| CH7 PUCLARO | Distancia | Día | 2 |
| CH8 LOS TRACTORES | 17,13 KM | Sección | 2 |
| PE 7 PUCLARO 2 | 16,34 KM | Promedio | 38,1 Kph |
| | | Tiempo | 27min |

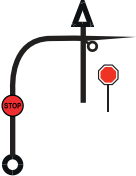



| DISTANCIA | | Dirección | A G | Información | Distancia Regrasiva |
|-----------|---------|---|--------|---|------------------------|
| Total | Parcial | | | | |
| 7,17 | 0,37 |  6 | |  002  002 S40 15.897 W73 16.569 | 9,96 |
| 8,33 | 1,16 |  7 | | | 8,80 |
| 11,20 | 2,87 |  8 | |  003 S40 13.869 W73 16.577 | 5,93 |
| 13,88 | 2,68 |  9 | |  004 S40 12.488 W73 16.642 | 3,25 |
| 16,34 | 2,46 |  10 | |  PE7 S40 11.296 W73 16.617 | 0,79 |

0,47

Copec RallyMobil™ Rio Bueno - Lago Ranco - La Unión 2024

PRUEBA ESPECIAL 3

| | | | | |
|-----|----------------------|-----------------|--------------|----------|
| CH7 | PUCLARO | Distancia | Día | 2 |
| CH8 | LOS TRACTORES | 17,13 KM | Sección | 2 |
| | | Promedio | Tiempo | |
| | | 38,1 Kph | 27min | |

| DISTANCIA | | Dirección | A G | Información | Distancia Regresiva |
|-----------|---------|--|--------|--|------------------------|
| Total | Parcial | | | | |
| 16,81 | 0,47 |  <div style="border: 1px solid black; padding: 2px; display: inline-block;">11</div> | |  <div style="border: 1px solid black; padding: 2px; display: inline-block;">PE7</div> S40 11.062 W73 16.662 | 0,32 |
| 17,13 | 0,32 |  <div style="border: 1px solid black; padding: 2px; display: inline-block;">12</div> | |  30MTS L.P.E | 0,0 |

ENLACE

COPEC

RallyMobil™

**RÍO BUENO —
LAGO RANÇO
— LA UNIÓN**

18, 19 Y 20 DE OCTUBRE

COPEC | RallyMobil

**RÍO BUENO —
LAGO RANCO
— LA UNIÓN**

18, 19 Y 20 DE OCTUBRE

PRUEBA ESPECIAL 8

LOS TRACTORES 2

DOMINGO 20 DE OCTUBRE

**RÍO BUENO —
LAGO RANÇO
— LA UNIÓN**

18, 19 Y 20 DE OCTUBRE



COPEC | RallyMobil
**RÍO BUENO —
LAGO RANCO —
LA UNION**
18, 19 Y 20 DE OCTUBRE
PRUEBA ESPECIAL 4-8
LOS TRACTORES
21,74 KM

**RÍO BUENO —
LAGO RANÇO
— LA UNIÓN**

18, 19 Y 20 DE OCTUBRE

| | | | | |
|------|------------------------------|-----------------|----------|----------|
| CH8 | LOS TRACTORES | Distancia | Día | 2 |
| CH8a | P. ASISTENCIA - ZONA TECNICA | 63,76 KM | Sección | 2 |
| PE 8 | LOS TRACTORES 2 | 21,77 KM | Promedio | 48,7 Kph |
| | | | Tiempo | 1h 17min |



17,13 DE ENLACE (BOX: 12)



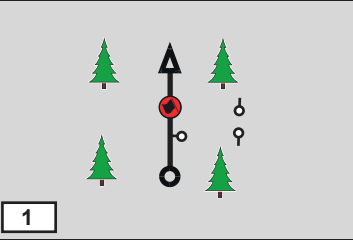



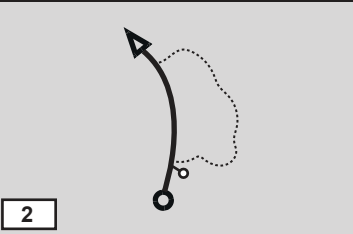

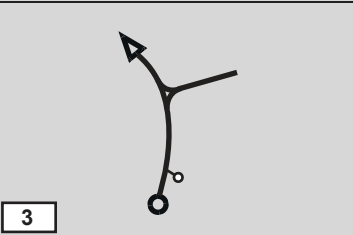

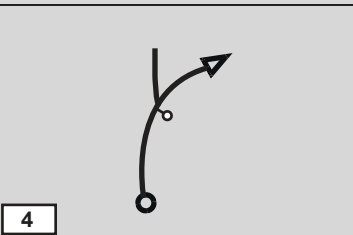

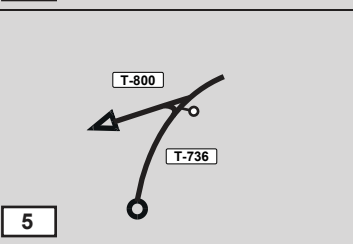


0,00 (BOX: 1)

| | | | | |
|------|------------------------------|-----------------|----------|-----------------|
| CH8 | LOS TRACTORES | Distancia | Día | 2 |
| CH8a | P. ASISTENCIA - ZONA TECNICA | 63,76 KM | Sección | 2 |
| PE 8 | LOS TRACTORES 2 | 21,77 KM | Promedio | 48,7 Kph |
| | | | Tiempo | 1h 17min |



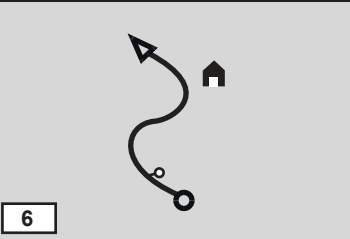




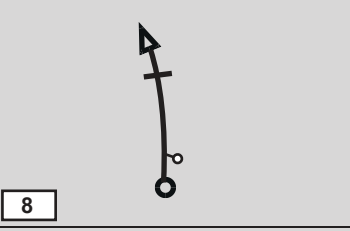
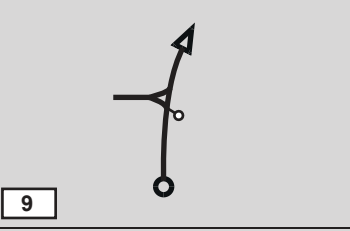


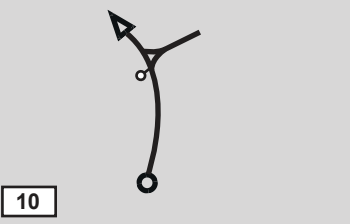
| | |
|--|--|
|  21,77 (BOX: 11) |  22,36 (BOX: 12) |
|--|--|

| | | | | |
|------|------------------------------|-----------------|----------|-----------------|
| CH8 | LOS TRACTORES | Distancia | Día | 2 |
| CH8a | P. ASISTENCIA - ZONA TECNICA | 63,76 KM | Sección | 2 |
| PE 8 | LOS TRACTORES 2 | 21,77 KM | Promedio | 48,7 Kph |
| | | | Tiempo | 1h 17min |

| DISTANCIA | | Dirección | A G | Información | Distancia Regresiva |
|-----------|---------|---|--------|--|------------------------|
| Total | Parcial | | | | |
| 0,0 | 0,0 |  | |    PE8 S40 10.989 W73 16.906 | 63,76 |
| 0,87 | 0,87 |  | |  001 S40 11.069 W73 14.447 | 62,89 |
| 4,18 | 3,31 |  | |  001 S40 11.358 W73 19.412 | 59,58 |
| 7,94 | 3,76 |  | |  002 S40 11.944 W73 21.495 | 55,82 |
| 11,55 | 3,61 |  | |  003  S40 12.585 W73 22.671 | 52,21 |

1,85

| | | | | |
|------|------------------------------|-----------------|----------|-----------------|
| CH8 | LOS TRACTORES | Distancia | Día | 2 |
| CH8a | P. ASISTENCIA - ZONA TECNICA | 63,76 KM | Sección | 2 |
| PE 8 | LOS TRACTORES 2 | 21,77 KM | Promedio | 48,7 Kph |
| | | | Tiempo | 1h 17min |

| DISTANCIA | | Dirección | A G | Información | Distancia Regresiva |
|-----------------|--|---|--------|---|------------------------|
| Total | Parcial | | | | |
| 13,40 | 1,85 |  | |  002 CASAS S40 13.156 W73 21.867 | 50,36 |
| 15,44 | 2,04 |  | |  004 S40 14.132 W73 21.635 | 48,32 |
| 08 17,30 |  1,86 |  | | | 46,46 |
| 19,32 | 2,02 |  | |  005 S40 15.694 W73 20.371 | 44,44 |
| 20,59 |  1,27 |  | | | 43,17 |

1,18

Copec RallyMobil™ Rio Bueno - Lago Ranco - La Unión 2024

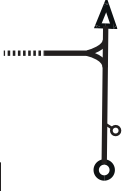






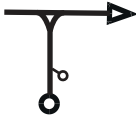
PRUEBA ESPECIAL 8

| | | | | |
|------|------------------------------|-----------------|----------|----------|
| CH8 | LOS TRACTORES | Distancia | Día | 2 |
| CH8a | P. ASISTENCIA - ZONA TECNICA | 63,76 KM | Sección | 2 |
| PE 8 | LOS TRACTORES 2 | 21,77 KM | Promedio | 48,7 Kph |
| | | | Tiempo | 1h 17min |

| DISTANCIA | | Dirección | A G | Información | Distancia Regresiva |
|-----------|---------|-----------|--------|---|------------------------|
| Total | Parcial | | | | |
| 21,77 | 1,18 | | | PE8 S40 16.049 W73 18.958 | 41,99 |
| 22,36 | 0,59 | | | PE8 S40 15.861 W73 18.619 | 41,40 |
| 24,29 | 1,93 | | | LAS TRANCAS | 39,47 |
| 29,19 | 4,90 | | | | 34,57 |
| 29,81 | 0,62 | | | | 33,95 |

2,29

| | | | | |
|------|-------------------------------------|-----------------|-----------------|---|
| CH8 | LOS TRACTORES | Distancia | Día | 2 |
| CH8a | P. ASISTENCIA - ZONA TECNICA | 63,76 KM | Sección | 2 |
| | | Promedio | Tiempo | |
| | | 48,7 Kph | 1h 17min | |

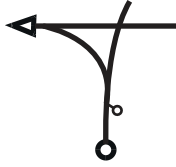
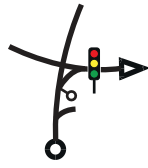

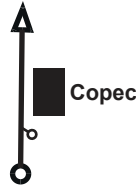

| DISTANCIA | | Dirección | A G | Información | Distancia Regresiva |
|-----------|---------|---|--------|---|------------------------|
| Total | Parcial | | | | |
| 32,10 | 2,29 |  16 | |  | 31,66 |
| 35,29 | 3,19 |  17 | |  | 28,47 |
| 37,95 | 2,66 |  18 | |  | 25,81 |
| 48,72 | 10,77 |  19 | | PUENTE RADIMADI N°2 | 15,04 |
| 48,99 | 0,27 |  20 | | ARTURO PRAT | 14,77 |

0,69

Copec RallyMobil™ Rio Bueno - Lago Ranco - La Unión 2024

ENLACE

| | | | | |
|------|-------------------------------------|-----------------|-----------------|---|
| CH8 | LOS TRACTORES | Distancia | Día | 2 |
| CH8a | P. ASISTENCIA - ZONA TECNICA | 63,76 KM | Sección | 2 |
| | | Promedio | Tiempo | |
| | | 48,7 Kph | 1h 17min | |


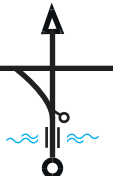
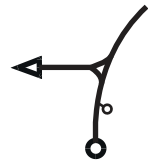
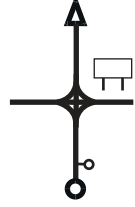

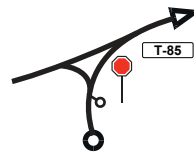
| DISTANCIA | | Dirección | A G | Información | Distancia Regrasiva |
|-----------|---------|---|--------|-------------------------|------------------------|
| Total | Parcial | | | | |
| 49,68 | 0,69 |  21 | | AV. INDUSTRIAL | 14,08 |
| 50,38 | 0,70 |  22 | | A: RICARDO BOETTCHER | 13,38 |
| 50,60 | 0,22 |  23 | | | 13,16 |
| 56,07 | 5,47 |  24 | | | 7,69 |
| 58,30 | 2,23 |  25 | | SOBRE RUTA 5 | 5,46 |

2,78

Copec RallyMobil™ Rio Bueno - Lago Ranco - La Unión 2024

ENLACE

| | | | | |
|------|-------------------------------------|-----------------|-----------------|---|
| CH8 | LOS TRACTORES | Distancia | Día | 2 |
| CH8a | P. ASISTENCIA - ZONA TECNICA | 63,76 KM | Sección | 2 |
| | | Promedio | Tiempo | |
| | | 48,7 Kph | 1h 17min | |


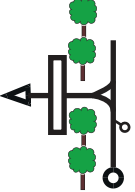




| DISTANCIA | | Dirección | A G | Información | Distancia Regrasiva |
|-----------|---|---|--------|----------------------------|------------------------|
| Total | Parcial | | | | |
| 61,08 | 2,78 |  26 | | PUNTE RIO BUENO | 2,68 |
| 61,40 | 0,32 |  27 | | A: ARTURO PRAT | 2,36 |
| 61,64 | 0,24 |  28 | | A: SAN MARTIN | 2,12 |
| 62,54 | 0,90 |  29 | | LAGO RANCO ↑ | 1,22 |
| 63,14 |  0,60 |  30 | | LAGO RANCO → | 0,62 |

0,28

Copec RallyMobil™ Rio Bueno - Lago Ranco - La Unión 2024

ENLACE

| | | | | |
|------|------------------------------|-----------------|-----------------|---|
| CH8 | LOS TRACTORES | Distancia | Día | 2 |
| CH8a | P. ASISTENCIA - ZONA TECNICA | 63,76 KM | Sección | 2 |
| | | Promedio | Tiempo | |
| | | 48,7 Kph | 1h 17min | |

| DISTANCIA | | Dirección | A G | Información | Distancia Regrasiva |
|-----------|---------|---|--------|--|------------------------|
| Total | Parcial | | | | |
| 63,42 | 0,28 |  31 | | | 0,34 |
| 63,67 | 0,25 |  32 | |  ARCO DE ENTRADA | 0,09 |
| 63,71 | 0,04 |  33 | | LAVAMAX | 0,05 |
| 63,76 | 0,05 |  34 | |  ZONA TÉCNICA | 0,0 |

ENLACE

**RÍO BUENO —
LAGO RANÇO
— LA UNIÓN**

18, 19 Y 20 DE OCTUBRE

COPEC

RallyMobil™

**RÍO BUENO —
LAGO RANÇO
— LA UNIÓN**

18, 19 Y 20 DE OCTUBRE

**ZONA
TÉCNICA
10MIN**

**RÍO BUENO —
LAGO RANÇO
— LA UNIÓN**

18, 19 Y 20 DE OCTUBRE

COPEC

RallyMobil™

**RÍO BUENO —
LAGO RANÇO
— LA UNIÓN**

18, 19 Y 20 DE OCTUBRE

**PARQUE CERRADO
DE
ASISTENCIA
FLEXIBLE
MÁXIMO 15MIN**

**RÍO BUENO —
LAGO RANÇO
— LA UNIÓN**

18, 19 Y 20 DE OCTUBRE

COPEC

RallyMobil™

**RÍO BUENO —
LAGO RANÇO
— LA UNIÓN**

18, 19 Y 20 DE OCTUBRE

**PARQUE DE
ASISTENCIA
30MIN**

**RÍO BUENO —
LAGO RANÇO
— LA UNIÓN**

18, 19 Y 20 DE OCTUBRE

COPEC

RallyMobil™

**RÍO BUENO —
LAGO RANÇO
— LA UNIÓN**

18, 19 Y 20 DE OCTUBRE

**PARQUE DE
REAGRUPAMIENTO
VARIABLE
MÁXIMO 45MIN**

**RÍO BUENO —
LAGO RANÇO
— LA UNIÓN**

18, 19 Y 20 DE OCTUBRE

COPEC | RallyMobil™

**RÍO BUENO —
LAGO RANCO
— LA UNIÓN**

18, 19 Y 20 DE OCTUBRE



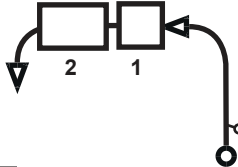


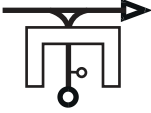


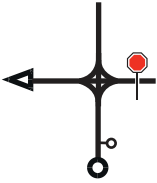
**PARQUE DE
REAGRUPAMIENTO
A
RIO BUENO**

DOMINGO 20 DE OCTUBRE

**RÍO BUENO —
LAGO RANÇO
— LA UNIÓN**

18, 19 Y 20 DE OCTUBRE

| | | |
|----------------------------------|-----------------------------|------------------------|
| CH8e PARQUE DE ASISTENCIA | Distancia 4,61 KM | Día 2 |
| CH9 RIO BUENO | Promedio 19,8 Kph | Sección 3 |
| | | Tiempo 14min |

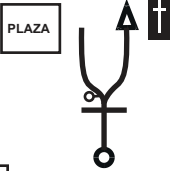

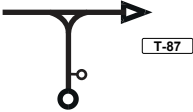
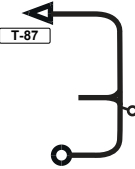


| DISTANCIA | | Dirección | A G | Información | Distancia Regresiva |
|-----------|---|--|--------|---|------------------------|
| Total | Parcial | | | | |
| 0,0 | 0,0 |  1 | |  | 4,61 |
| 0,05 | 0,05 |  2 | | 1 NEUMATICOS  2 REFUELING  | 4056 |
| 0,15 | 0,10 |  3 | | ARCO DE SALIDA T-65 | 4,46 |
| 0,57 |  0,42 |  4 | | A: PATRICIO LYNCH TOMAR A DERECHA POR LAUTARO | 4,04 |
| 1,97 | 1,40 |  5 | | A: AV. ARTURO PRAT | 2,64 |

0,24

Copec RallyMobil™ Rio Bueno - Lago Ranco - La Unión 2024

ENLACE

| | | | | |
|------|-----------------------------|-----------------|--------------|----------|
| CH8e | PARQUE DE ASISTENCIA | Distancia | Día | 2 |
| CH9 | RIO BUENO | 4,61 KM | Sección | 3 |
| | | Promedio | Tiempo | |
| | | 19,8 Kph | 14min | |



| DISTANCIA | | Dirección | A G | Información | Distancia Regrasiva |
|-----------|---------|---|--------|---|------------------------|
| Total | Parcial | | | | |
| 2,21 | 0,24 |  6 | | PLAZA | 2,40 |
| 3,07 | 0,86 |  7 | | | 1,54 |
| 3,19 | 0,12 |  8 | | | 1,42 |
| 3,64 | 0,43 |  9 | | | 0,97 |
| 4,51 | 0,87 |  10 | |  | 0,10 |

0,10

Copec RallyMobil™ Rio Bueno - Lago Ranco - La Unión 2024

ENLACE

| | | |
|----------------------------------|-----------------------------|------------------------|
| CH8e PARQUE DE ASISTENCIA | Distancia 4,61 KM | Día 2 |
| CH9 RIO BUENO | | Sección 3 |
| | Promedio 19,8 Kph | Tiempo 14min |

| <i>DISTANCIA</i> | | <i>Dirección</i> | A G | <i>Información</i> | <i>Distancia Regresiva</i> |
|------------------|----------------|---|--------|--|--------------------------------|
| <i>Total</i> | <i>Parcial</i> | | | | |
| 4,61 | 0,10 |  | |  40MTS DE LPE | 0,0 |

11

ENLACE

**RÍO BUENO —
LAGO RANÇO
— LA UNIÓN**

18, 19 Y 20 DE OCTUBRE

COPEC | RallyMobil

**RÍO BUENO —
LAGO RANCO
— LA UNIÓN**

18, 19 Y 20 DE OCTUBRE

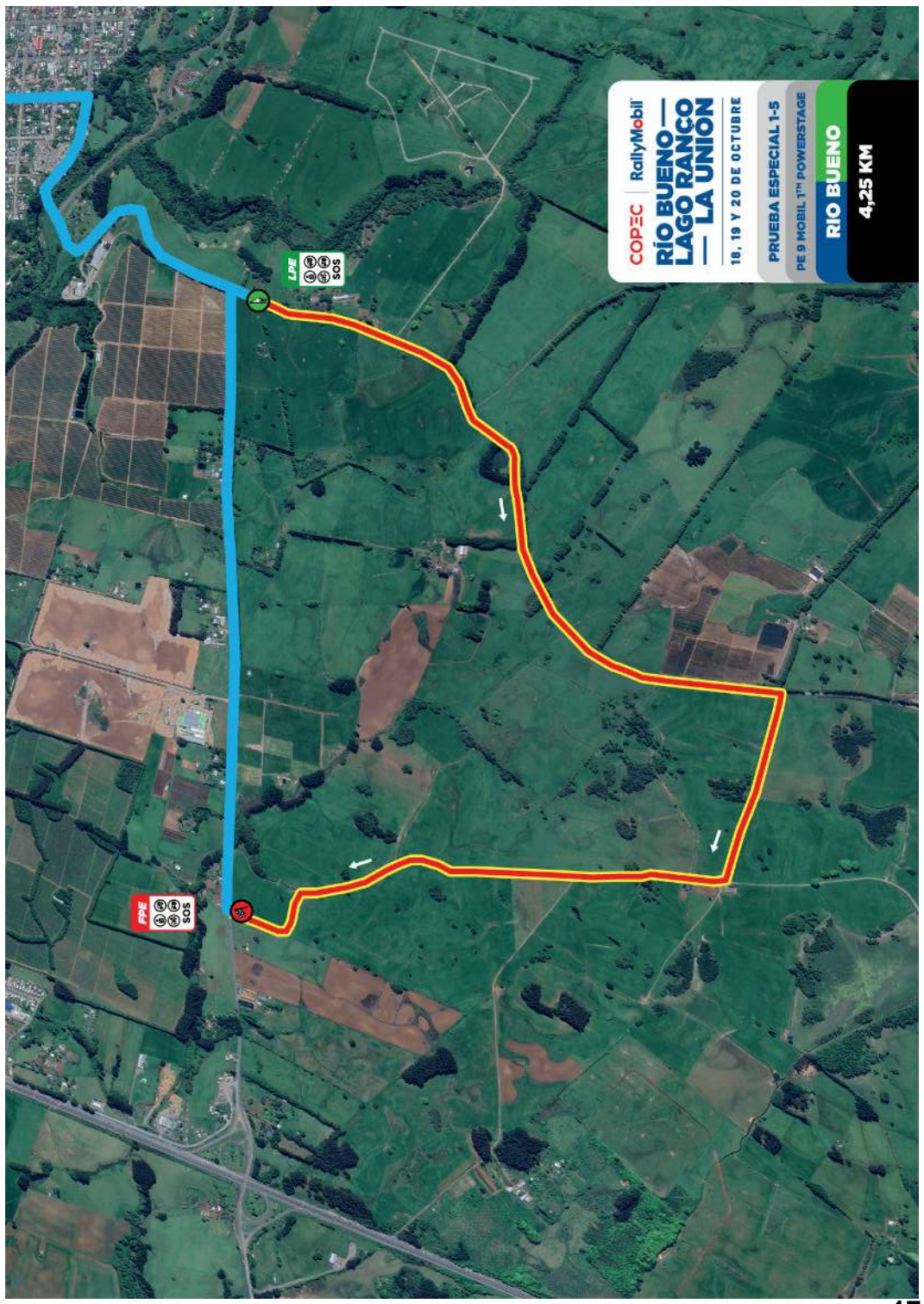
PRUEBA ESPECIAL 9

**RIO BUENO 3
MOBIL 1™ POWERSTAGE**

DOMINGO 20 DE OCTUBRE

**RÍO BUENO —
LAGO RANÇO
— LA UNIÓN**

18, 19 Y 20 DE OCTUBRE



COPEC | RallyMobil

**RÍO BUENO —
LAGO RANCO
— LA UNION**

18, 19 Y 20 DE OCTUBRE

PRUEBA ESPECIAL 1-5
PE 9 MOBIL 1^{er} POWERSTAGE

RIO BUENO
4,25 KM

PE 9
SOS

LPE
SOS

COPEC

RallyMobil™

**RÍO BUENO —
LAGO RANÇO
— LA UNIÓN**

18, 19 Y 20 DE OCTUBRE

| | | | | |
|------|---------------------------|-----------|----------|----------|
| CH9 | RIO BUENO | Distancia | Día | 2 |
| CH9a | ZONA TÉCNICA - P. CERRADO | 10,81 KM | Sección | 3 |
| PE 9 | MOBIL 1™ POWERSTAGE | 4,25 Km | Promedio | 32,4 Kph |
| | | | Tiempo | 20min |



| | |
|---|---|
|  |  |
| 4,61 DE ENLACE (BOX: 11) | 0,00 (BOX: 1) |

| | | | | |
|------|----------------------------|-----------------|----------|--------------|
| CH9 | RIO BUENO | Distancia | Día | 2 |
| CH9a | ZONA TÉCNICA - P. CERRADO | 10,81 KM | Sección | 3 |
| PE 9 | MOBIL 1™ POWERSTAGE | 4,25 Km | Promedio | 32,4 Kph |
| | | | Tiempo | 20min |









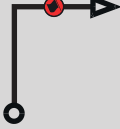



4,25 (BOX: 5)



4,43 (BOX: 6)

| | | | | |
|------|---------------------------|-----------|----------|----------|
| CH9 | RIO BUENO | Distancia | Día | 2 |
| CH9a | ZONA TÉCNICA - P. CERRADO | 10,81 KM | Sección | 3 |
| PE 9 | MOBIL 1™ POWERSTAGE | 4,25 Km | Promedio | 32,4 Kph |
| | | | Tiempo | 20min |

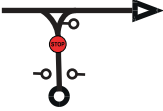

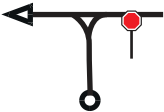


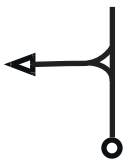


| DISTANCIA | | Dirección | A G | Información | Distancia Regrasiva |
|-----------|---------|--|--------|---|------------------------|
| Total | Parcial | | | | |
| 0,0 | 0,0 |  1 | |  PE9   S40 20.910 W72 57.945 | 10,81 |
| 2,16 | 2,16 |  2 | | ENTRADA CAMPO S40 21.677 W72 59.048 | 8,65 |
| 2,74 | 0,58 |  3 | |  001 HACER ROTONDA ENTRADA X DERECHA S40 21.677 W72 59.048 | 8,07 |
| 3,22 | 0,48 |  4 | | CIEGO | 7,59 |
| 4,25 | 1,03 |  5 | |  PE9 S40 20.965 W72 59.272 | 6,56 |

0,18

Coproc RallyMobil™ Rio Bueno - Lago Ranco - La Unión 2024

MOBIL 1™ POWERSTAGE

| | | | | |
|------|----------------------------------|-----------------|---------|--------------|
| CH9 | RIO BUENO | Distancia | Día | 2 |
| CH9a | ZONA TÉCNICA - P. CERRADO | 10,81 KM | Sección | 3 |
| | | Promedio | Tiempo | 20min |
| | | 32,4 Kph | | |

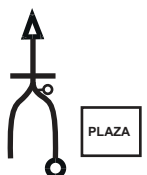
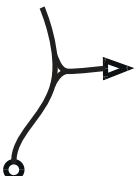
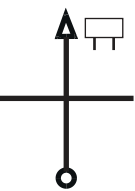
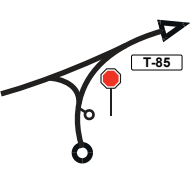
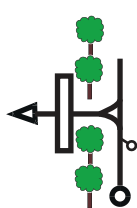
| DISTANCIA | | Dirección | A G | Información | Distancia Regresiva |
|-----------|---|---|--------|---|------------------------|
| Total | Parcial | | | | |
| 4,43 | 0,18 |  6 | |  PE9 A: RIO BUENO S40 20.887 W72 59.247 | 6,38 |
| 6,34 | 1,91 |  7 | |  | 4,47 |
| 09 7,20 | 0,86 |  8 | | | 3,61 |
| 7,63 | 0,43 |  9 | | | 3,18 |
| 7,75 |  0,12 |  10 | | AV. ARTURO PRAT | 3,06 |

0,87

Copec RallyMobil™ Rio Bueno - Lago Ranco - La Unión 2024

MOBIL™ POWERSTAGE

| | | | | |
|------|----------------------------------|-----------------|---------|--------------|
| CH9 | RIO BUENO | Distancia | Día | 2 |
| CH9a | ZONA TÉCNICA - P. CERRADO | 10,81 KM | Sección | 3 |
| | | Promedio | Tiempo | 20min |
| | | 32,4 Kph | | |



| DISTANCIA | | Dirección | A G | Información | Distancia Regresiva |
|-----------|---------|---|--------|---|---------------------|
| Total | Parcial | | | | |
| 8,62 | 0,87 |  26 | | | 2,19 |
| 8,72 | 0,10 |  27 | | SAN MARTIN | 2,09 |
| 9,62 | 0,90 |  28 | | LAGO RANCO ↑ | 1,19 |
| 10,23 | 0,61 |  29 | | LAGO RANCO → | 0,58 |
| 10,75 | 0,52 |  30 | | ↑ LAGO RANCO T-85 ARCO DE ENTRADA | 0,06 |

0,06

Copec RallyMobil™ Rio Bueno - Lago Ranco - La Unión 2024

ENLACE

| | | | | |
|------|----------------------------------|-----------------|---------|--------------|
| CH9 | RIO BUENO | Distancia | Día | 2 |
| CH9a | ZONA TÉCNICA - P. CERRADO | 10,81 KM | Sección | 3 |
| | | Promedio | Tiempo | 20min |
| | | 32,4 Kph | | |

| <i>DISTANCIA</i> | | <i>Dirección</i> | A G | <i>Información</i> | <i>Distancia Regresiva</i> |
|------------------|----------------|---|--------|--|--------------------------------|
| <i>Total</i> | <i>Parcial</i> | | | | |
| 10,81 | 0,06 |  | |  PARQUE CERRADO FINAL | 0,0 |

31

ENLACE

COPEC

RallyMobil™

**RÍO BUENO —
LAGO RANÇO
— LA UNIÓN**

18, 19 Y 20 DE OCTUBRE

**ZONA
TÉCNICA
10MIN**

**RÍO BUENO —
LAGO RANÇO
— LA UNIÓN**

18, 19 Y 20 DE OCTUBRE

COPEC

RallyMobil™

**RÍO BUENO —
LAGO RANÇO
— LA UNIÓN**

18, 19 Y 20 DE OCTUBRE

**PARQUE
CERRADO**

**RÍO BUENO —
LAGO RANÇO
— LA UNIÓN**

18, 19 Y 20 DE OCTUBRE

Señor Director de la prueba:

El que suscribe, Sr..... Concurrente o Piloto con
Licencia N° del auto de competencia N° conducido por el Sr.
..... formula reclamaciones contra el vehículo N°
Conducido por el Piloto, Sr..... al amparo de lo dispuesto
en el Reglamento Particular de esta prueba.

MOTIVO DE LA RECLAMACIÓN

.....
.....
.....
.....
.....
.....

Acompaño la suma de en concepto de caución obligatoria indicada
en los reglamentos por la reclamación.

.....
Firma y aclaración

En Rio Bueno de octubre del 2024 a las horas.

**RÍO BUENO —
LAGO RANÇO
— LA UNIÓN**

18, 19 Y 20 DE OCTUBRE

DECLARACIÓN DE NEUMATICOS

Auto N°

Piloto

Yo,, Rut
....., Concurrente o Piloto del coche arriba individualizado
informo a Ud. Sr. Director de la identificación de los únicos neumáticos que de
acuerdo a reglamento me comprometo a usar en esta fecha del Campeonato
Nacional de Rally, **Copec RallyMobil™ 2024, Rio Bueno - Lago Ranco - La Unión**

NEUMÁTICO Numero de Serie Observación

| | | |
|----|--|--|
| 1 | | |
| 2 | | |
| 3 | | |
| 4 | | |
| 5 | | |
| 6 | | |
| 7 | | |
| 8 | | |
| 9 | | |
| 10 | | |
| 11 | | |
| 12 | | |
| 13 | | |
| 14 | | |

Firma concurrente

Rio Bueno, _____ de octubre del 2024

Hora

**RÍO BUENO —
LAGO RANÇO
— LA UNIÓN**

18, 19 Y 20 DE OCTUBRE




**MUESTRE ESTE SIGNO
A LAS TRES PRÓXIMAS
TRIPULACIONES SI NO
ES NECESARIA LA
ATENCIÓN MÉDICA O
DE BOMBEROS.**

**DISPLAY THIS SIGN
TO THE NEXT THREE
CREWS IF MEDICAL
OR FIRE ASSISTENCE IS
NOT REQUIRED.**

**RÍO BUENO —
LAGO RANÇO
— LA UNIÓN**

18, 19 Y 20 DE OCTUBRE



**MUESTRE ESTE SIGNO
A LAS DOS PRÓXIMAS
TRIPULACIONES SI
ES NECESARIA LA
ATENCIÓN MÉDICA O
DE BOMBEROS.**

**DISPLAY THIS SIGN
TO THE NEXT TWO
CREWS IF MEDICAL
OR FIRE ASSISTENCE IS
REQUIRED.**

**RÍO BUENO —
LAGO RANÇO
— LA UNIÓN**

18, 19 Y 20 DE OCTUBRE
