GOBIERNO REGIONAL DE LOS LAGOS

Los Muermos Comuna Verde

CALBUCO Ilustre Municipalidad

FADECH FIA MEMBER OF FIA

COPEC | RallyMobil™

FECHA 3

LOS LAGOS

PTO. MONTT / LOS MUERMOS / CALBUCO

DEL 13 AL 15 DE JUNIO

ROADBOOK

Mobil 1™ COPEC 90 AÑOS arauco

TOYOTA PIRELLI Red Bull BENEDICTINO kunstmann LAGER SIN ALCOHOL Chile Compite Aventura del Sur BIO BIO

MEDIA PARTNER: TNT SPORTS | max SPACE 24 HORAS BIO BIO LA RADIO mundo

Proyecto financiado con donaciones que se encuentran acogidas a los beneficios tributarios establecidos en la Ley del Deporte. Mobil y Mobil 1 son marcas registradas por ExxonMobil Corporation o una de sus subsidiarias. Otras marcas y nombres de productos usados aquí son propiedad de sus respectivos dueños.

rallymobil.cl

ROADBOOK

COPEC | RallyMobil™

LOS LAGOS

PTO. MONTT / LOS MUERMOS / CALBUCO

DEL 13 AL 15 DE JUNIO

Cualquier modificación significativa del tráfico que pueda surgirposterior a la impresión del Road Book se notificará en el Boletín.
En caso de que una Prueba Especial quede incapacitada o no disponible para su uso, una Ruta Alternativa para el Tramo Cronometrado consecutivo sera establecida por el director de carrera.
De no haber indicaciones, dirigirse directamente al camino principal.

COPEC | RallyMobil

LOS LAGOS

PTO. MONTT / LOS MUERMOS / CALBUCO

DEL 13 AL 15 DE JUNIO

RALLY SIGNS / RALLY SIGNOS

TIME CONTROL CONTROLHORARIO	SPECIAL STAGE FINISH FINAL PRUEBA ESPECIAL
SPECIAL STAGE START LARGADA PRUEBA ESPECIAL	SPECIAL STAGE STOP CONTROL PRUEBA ESPECIAL STOP CHEQUE
RADIO COMUNICATION POINT PUNTO RADIO	AMBULANCE AMBULANCIA
TYRE MARKING MARCAGE DE NEUMATICOS	REFUEL ZONE REPOSTAGE

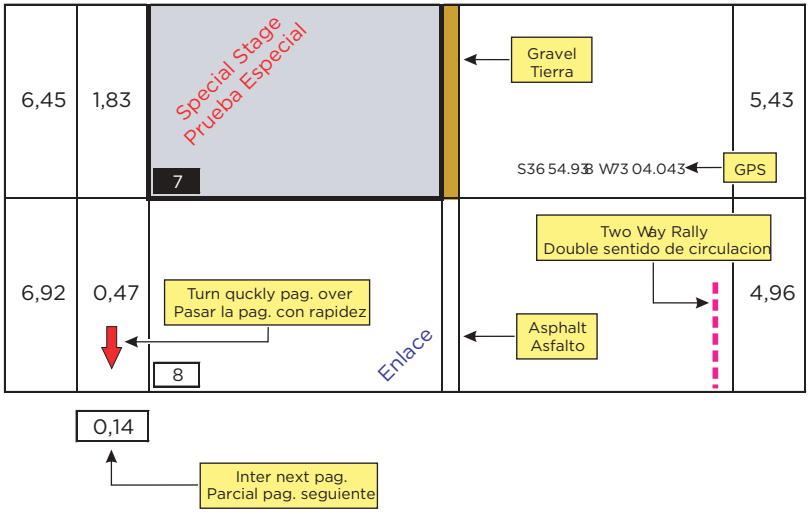

INCIDENTE EN UNA PRUEBA ESPECIAL

En el caso de un accidente en que se requiera atención médica urgente, se aplica lo siguiente:

- Cuando sea posible, el símbolo SOS rojo debe ser mostrado a los autos que siguen y a cualquier helicóptero que esté intentado brindar asistencia.

- El triángulo rojo debe ser puesto en una posición visible, en el mismo lado del camino en que esté el auto, por un miembro de la tripulación, al menos 50 metros ante de la posición del auto, para así advertir al los pilotos que siguen, incluso si el auto está fuera del camino.

Cualquier tripulación a la que se le haya mostrado el símbolo SOS rojo, o que vea a un auto que haya sufrido un accidente donde ambos miembros de su tripulación se vean dentro del auto pero que no estén mostrando el simbolo rojo SOS, debe, inmediatamente y sin excepción, detenerse a prestar asistencia. Todos los autos que le sigan también deben detenerse. El segundo auto en llegar a la escena debe proceder a informar al próximo punto de radio. Los autos posteriores deben dejar una vía libre a los vehículos de emergencia.

En el caso de un accidente donde no se requiera intervención médica immediata, o en el de un auto que se detenga por cualquier otro motivo, en o a un lado de una prueba especial, ya sea permanente o temporalmente, se aplica lo siguiente:

- La visualización OK en el dispositivo de seguimiento de la Seguridad de la FIA debeser activada dentro de un minuto.

- El simbolo OK azul debe ser mostrado a los autos que siguen y a cualquier helicópteroque esté intentando brindar asistencia. Si la tribulación baja del auto,el simbolo OK debe ser mostrado para que sea claramente visible a todo les demás competidores.

- El triángulo rojo debe ser puesto en una posición visible, en el mismo lado del caminoen que esté el auto, por un miembro de la tripulacón, al menos 50 metros ante de la posición del auto, para así advertir a los pilotos que siguen, incluso si el auto está fuera del camino.

Cualquier tripulación que esté capacitada pero falle en cumplir cualquiera de las reglas que aparacen arriba será reportada por el Director de Carrera a los Comisarios de Carrera.

El Road Book debe contener una página que proporcione el procedimiento para los accidentes.

INCIDENTE EN UNA PRUEBA ESPECIAL QUE INVOLUCRE A UNA PERSONAQUE NO SEA MIEMBRO DE LA TRIPULACIÓN

Si una tripulación se involucra en un accidente en que un miembro del público sufra daños físicos, el auto debe detenerse immediatamente y debe de seguirse el procedimiento tal como se establece en el Art. 40.3.1

SYMBOLS - SIGNOS

	Podium		National , Provincial Road Carretera National , Regional
!	Take Care Atencion		Power Box Cabina electrica
	Direction Direccion		Road Signs Señales de trafico
	Bridge Puente		Reverse Signs Senales inverso
	Tunnel Tunel		Traffic-lights Semaforo
	Underbridge Paso inferior		Gate Puerta
	Railway Ferrocarril		Follow the Direction Direccion a seguir
	Trellis - Street lamp Enrejado - Farola		Do not Follow the Direction Direccion a no seguir
	Tree Arbol		Locality Pannel Indicator de ciudad
	Bump Bache	(LOTA)	Locality Ciudad
	Climb - Descent Ascenso - Descenzo		House , Church Casa, iglesia
	Petrol station Gasolinera		Cemetery Cementerio

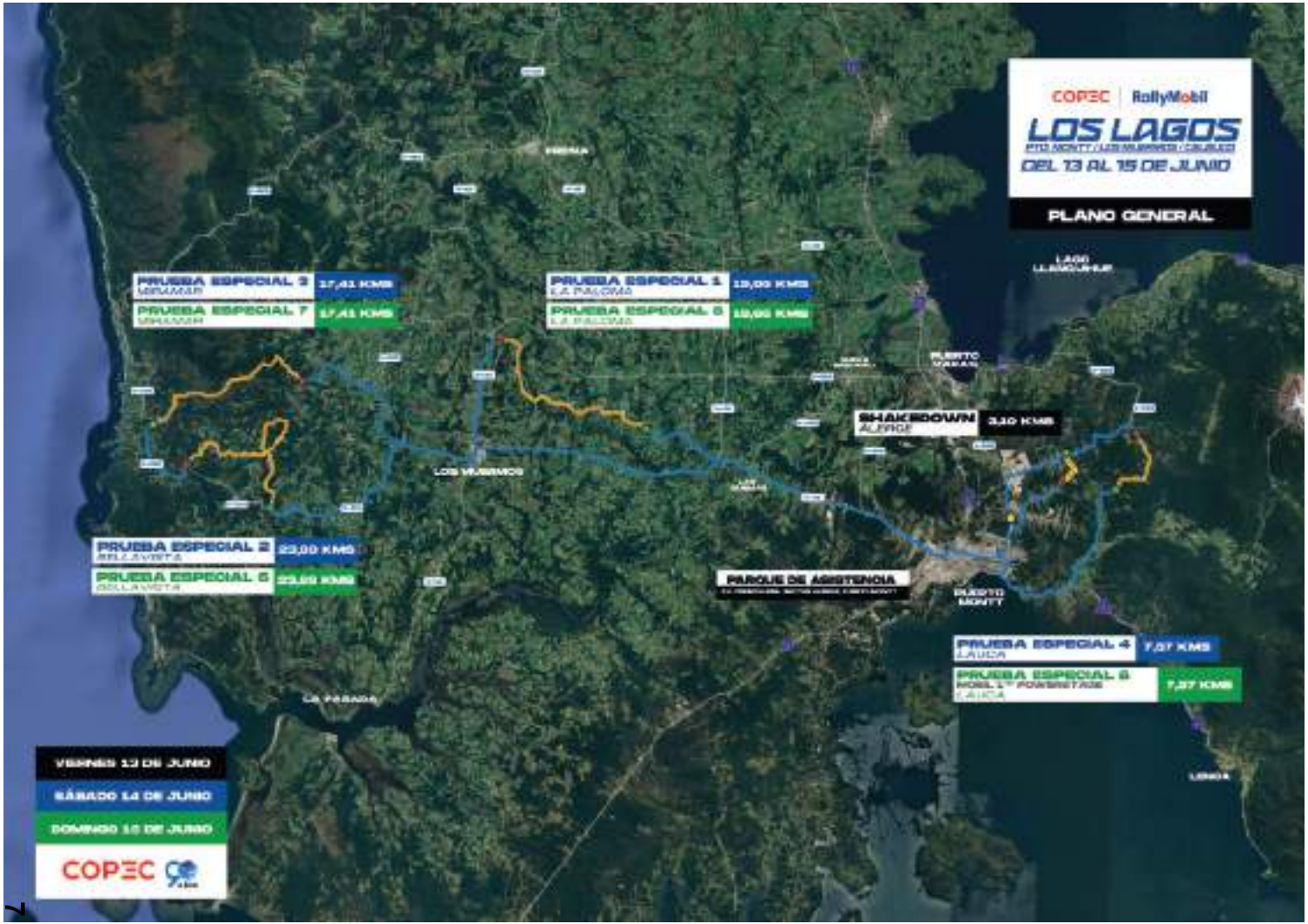
COPEC | RallyMobil
LOS LAGOS
DEL 13 AL 15 DE JUNIO
PLANO GENERAL
PRUEBA ESPECIAL 3
MIRAMAR
17,41 KMS
PRUEBA ESPECIAL 7
MIRAMAR
17,41 KMS
PRUEBA ESPECIAL 1
LA PALOMA
19,03 KMS
PRUEBA ESPECIAL 5
LA PALOMA
19,03 KMS
SHAKEDOWN
ALERCE
3,10 KMS
PRUEBA ESPECIAL 2
BELLAVISTA
23,00 KMS
PRUEBA ESPECIAL 6
BELLAVISTA
23,00 KMS
PARQUE DE ASISTENCIA
PRUEBA ESPECIAL 4
LAUCA
7,07 KMS
PRUEBA ESPECIAL 8
LAUCA
7,37 KMS
VIERNES 13 DE JUNIO
SÁBADO 14 DE JUNIO
DOMINGO 15 DE JUNIO
COPEC

PARQUE DE ASISTENCIA
COPEC
COPEC
RallyMobil
LOS LAGOS
DEL 13 AL 15 DE JUNIO
PARQUE CERRADO
JAGAF
JOKER
TV

Cronologia Tercera Fecha Copec RallyMobil 2025

LOS LAGOS - Puerto Montt - Los Muermos - Calbuco

Campeonato Nacional Fadech

Campeonato Regional Avosur

Shakedown — Amanecer: 08:11 - Atardecer: 17:27 — Viernes 13 de Junio de 2025

CHIPE	LUGAR	DISTANCIA EN KM. PE	ENLACE	TOTAL	Horarios	VEL	Hora Pasa 1º Auto
	Parque de Asistencia (Salida)						
RZ A	**Refueling** 0.13 Km después de P Asistencia Km hasta el proximo reabastecimiento	(6.30)	(28.29)	(37.59)			
	Alarma		10.14	10.14			
SD	Shakedown RC4, R2, R3 y GR5	3.10			14:00		a 15:15
SD	Shakedown RC3, RC2, RC5Pro y N4	3.10			15:15		a 16:00
	Parque de Asistencia (Ingreso)		10.15	13.25			
	TOTAL Shake Down	**(6.20)**	**(28.29)**	**(34.49)**			

Shake Down

Largada Protocolar — Amanecer: 08:11 - Atardecer: 17:27 — Viernes 13 de Junio de 2025

CHIPE	LUGAR	DISTANCIA EN KM. PE	ENLACE	TOTAL	Horarios	VEL	Hora Pasa 1º Auto
	Parque Cerrado previo a largada protocolar				desde		hasta
	Costanera de Puerto Montt		6.36	5.36	17:45		18:45
					Hora Límite		
PROT	**Rampa de Largada Protocolar**						**19:00**
	Parque Cerrado (Ingreso)		7.44	7.44	Hora Límite		20:00
	TOTAL Largada Protocolar	**(0.00)**	**(13.80)**	**(13.80)**			

Protocolar

Cronología Tercera Fecha Copec RallyMobil 2025

LOS LAGOS - Puerto Montt - Los Muermos - Calbuco

Campeonato Nacional Fadech

Campeonato Regional Avosur

Secciones 1 y 2	Amanecer [illegible] - Atardecer [illegible]	Sábado 14 de Junio de 2025

CHPE	LUGAR		DISTANCIA EN KM. PE	ENLACE	TOTAL	Tiempo Otorgado	VEL	Hora Paso 1° Auto
0	Parque de Asistencia (Largada)							8:20
RZ 1	Refueling / Km hasta el proximo reabastecimiento	0.13 Km después de P.Asistencia	(18.86)	(49.10)	(69.79)			
1	La Paloma			36.91	36.91	0:50	44.3	9:10
PE 1	La Paloma 1		18.86			0:03		9:13
RZ 2	Refueling / Km hasta el proximo reabastecimiento	12.32 Km después de fin PE 1	(41.30)	(50.40)	(91.72)			
2	Bellavista			24.30	[illegible]	1:20	40.4	10:33
PE 2	Bellavista 1		23.89			0:03		10:36
3	Miramar			7.55	31.38	0:45	41.9	11:21
PE 3	Miramar 1		17.41			0:03		11:24
RZ 3	Refueling / Km hasta el proximo reabastecimiento	21.08 Km después de fin PE 3	(0.00)	(53.67)	(53.67)			
3a	Area Técnica (Ingreso)			74.51	91.94	2:00	46.0	13:24
3b	Area Tecnica (Salida) - Parque Cerrado de Asistencia Flexible (Ingreso)					0:10		13:34
3c	Parque de Asistencia (Ingreso)				Max	0:15		
	ASISTENCIA (A)		(66.86)	(103.19)	(214.15)	0:30		
3d	Parque de Asistencia (Salida) - Parque de Reagrupamiento (Ingreso)							14:04
	Reagrupamiento				Max	0:30		
3e	Parque de Reagrupamiento (Salida)							14:34
RZ 4	Refueling / Km hasta el proximo reabastecimiento	0.13 Km después de P. Reagrupamiento	(7.57)	(42.22)	(49.79)			
4	Lauca			24.11	24.11	0:40	36.2	15:14
PE 4	Lauca 1		7.57			0:03		15:17
4a	Area Técnica (Ingreso)			18.07	25.64	0:40	38.5	15:57
4b	Area Tecnica (Salida) - Parque Cerrado de Asistencia Flexible (Ingreso)					0:10		16:07
4c	Parque de Asistencia (Ingreso)				Max	1:00		
	ASISTENCIA (B)		(7.57)	(42.22)	(49.79)	0:45		
4d	Parque de Asistencia (Salida) - Parque Cerrado (Ingreso)							16:52

TOTAL DIA 1	SABADO 14 de Junio de 2025	(88.83)	(199.41)	(262.94)
TOTAL GENERAL de ETAPA		(88.83)	(199.41)	(262.94)

Cronología Tercera Fecha Copec RallyMobil 2025

LOS LAGOS - Puerto Montt - Los Muermos - Calbuco

Campeonato Nacional Fadech

Campeonato Regional Avosur

Secciones 3 y 4 — Reservar: 08:10 - Atardecer 11:21 — Domingo 15 de Junio de 2025

CHIPE	LUGAR	DISTANCIA EN KM. PE	ENLACE	TOTAL	Tiempo Otorgado	VEL	Hora Pasa 1° Auto
4a	Parque Cerrado (Salida) - Parque de Asistencia (Ingreso)						7:45
	ASISTENCIA (C)	**(0.00)**	**(6.00)**	**(0.00)**	**0:20**		
4f	Parque de Asistencia (Salida)						8:05
RZ 6	**Refueling** 0.13 Km. después de P.Asistencia **Km hasta el próximo reabastecimiento**	**(19.68)**	**(49.23)**	**(68.89)**			
6	La Paloma		36.81	36.81	0:50	44.3	8:55
PE 5	*La Paloma 2*	19.65			0:00		8:58
RZ 6	**Refueling** 12.32 Km. después de fin PE 6 **Km hasta el próximo reabastecimiento**	**(41.38)**	**(50.42)**	**(91.72)**			
6	Bellavista		34.25	53.91	1:20	40.4	10:18
PE 6	*Bellavista 2*	21.89			0:00		10:21
7	Miramar		1.50	31.39	0:45	41.9	11:06
PE 7	*Miramar 1*	11.47			0:00		11:09
RZ 7	**Refueling** 21.00 Km. después de fin PE 7 **Km hasta el próximo reabastecimiento**	**(0.00)**	**(53.67)**	**(53.67)**			
7a	Area Técnica (Ingreso)		74.53	91.94	2:00	40.0	13:09
7b	Area Técnica (Salida) - Parque Cerrado de Asistencia Pasible (Ingreso)				0:10		13:19
7c	Parque de Asistencia (Ingreso)			Max	0:15		
	ASISTENCIA (D)	**(60.98)**	**(153.18)**	**(214.18)**	**0:30**		
7d	Parque de Asistencia (Salida) - Parque de Reagrupamiento (Ingreso)						13:49
	Reagrupamiento			Max	0:47		
7e	Parque de Reagrupamiento (Salida)						14:36
RZ 8	**Refueling** 0.13 Km. después de P. Reagrupamiento **Km hasta el próximo reabastecimiento**	**(7.57)**	**(42.22)**	**(49.79)**			
8	Lauca		24.15	24.15	0:40	38.2	15:18
PE 8	*Lauca 3 MOBIL 1 POWER STAGE*	7.57			0:00		15:19
8a	Area Técnica (Ingreso)		16.07	25.64	0:40	38.5	15:59
8b	Area Técnica (Salida)				0:10		16:09
8c	Parque Cerrado (Ingreso)				0:05		16:14

TOTAL DIA 2 - DOMINGO 15 de Junio de 2025 — **(68.53)** **(195.41)** **(263.94)**

TOTAL GENERAL DEL RALLY — **(137.86)** **(390.82)** **(527.88)**

DIA	Numero de Secciones	Numero de Especiales	Kilometraje Especiales	Kilometraje Enlaces	Kilometraje Total	Porcentaje PE	Largada 1er Auto	Llegada 1er Auto
SABADO	2	4	68.53	195.41	263.94	26%	8:09	16:52
DOMINGO	2	4	68.53	195.41	263.94	26%	7:45	16:14
TOTALES	4	8	137.86	390.82	527.88	26%		

COPEC | RallyMobil

LOS LAGOS

PTO. MONTT / LOS MUERMOS / CALBUCO

DEL 13 AL 15 DE JUNIO

VIERNES

VIERNES 13 DE JUNIO

COPEC | RallyMobil

LOS LAGOS

PTO. MONTT / LOS MUERMOS / CALBUCO

DEL 13 AL 15 DE JUNIO

PARQUE DE ASISTENCIA A SHAKEDOWN ALERCE

VIERNES 13 DE JUNIO

CH0	**PARQUE DE ASISTENCIA**	Distancia		Día	**0**
CH0	**SHAKEDOWN ALERCE**	**10,14 KM**		Sección	**0**
		Promedio		Tiempo	
		-		**-**	

DISTANCIA		Dirección	A G	Información	Distancia Regresiva
Total	Parcial				
0,0	**0,0**	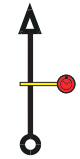 1			**10,14**
0,05	**0,05**	2		**REVISIÓN DE NEUMÁTICOS**	**10,09**
0,13	**0,08**	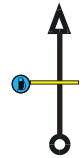 3		**REFUELING**	**10,01**
0,18	**0,05**	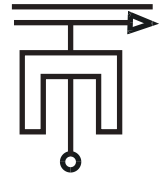 4		**ARCO DE SALIDA**	**9,96**
1,29	**1,11**	5			**8,85**

1,30

CH0	**PARQUE DE ASISTENCIA**	Distancia	Día	**0**
CH0	**SHAKEDOWN ALERCE**	**10,14 KM**	Sección	**0**
		Promedio	Tiempo	
		-	**-**	

DISTANCIA		*Dirección*	A G	*Información*	*Distancia Regresiva*
Total	*Parcial*				
2,59	**1,30**	 6		**PASO SUPERIOR FERROCARRILES**	**7,55**
3,53	**0,94**	7			**6,61**
4,25	**0,72**	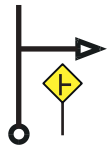 8		**CARLOS PEZOA VÉLIZ**	**5,89**
4,48	**0,23**	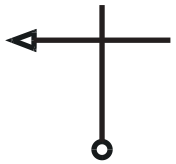 9		**PEDRO AGUIRRE CERDA**	**5,66**
4,64	**0,16**	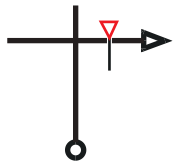 10		**AV. LOS ALERCES**	**5,50**
	0,92				

CH0 **PARQUE DE ASISTENCIA**	Distancia **10,14 KM**	Día	**0**
CH0 **SHAKEDOWN ALERCE**		Sección	**0**
	Promedio **-**	Tiempo **-**	

DISTANCIA Total	DISTANCIA Parcial	Dirección	A G	Información	Distancia Regresiva
5,56	0,92	11			4,58
10,12	4,56	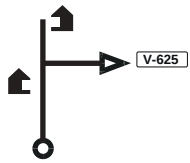 12		V-625	0,02
10,14	0,02	13		S41 22.850 W72 51.277	0,0

ENLACE

COPEC | RallyMobil

LOS LAGOS

PTO. MONTT / LOS MUERMOS / CALBUCO

DEL 13 AL 15 DE JUNIO

SHAKEDOWN

ALERCE

VIERNES 13 DE JUNIO

COPEC | RallyMobil
LOS LAGOS
PTO. MONTT / LOS MUERMOS / CALBUCO
DEL 13 AL 15 DE JUNIO
SHAKEDOWN
ALERCE
3.10 KMS
VIERNES 13 DE JUNIO
COPEC

CHa	**SHAKEDOWN ALERCE**		Distancia **10,07 KM**	Día **0**
CHb	**PARQUE DE ASISTENCIA**			Sección **0**
SHAKEDOWN ALERCE		**3,10 Km**	Promedio **-**	Tiempo **-**

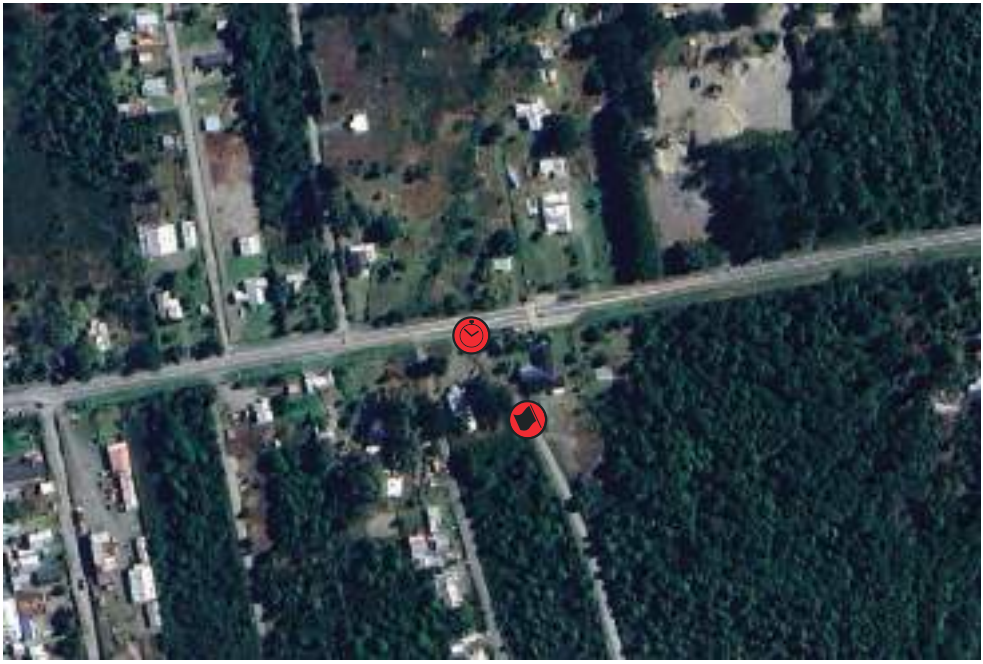

10,14 DE ENLACE (BOX:13)	**0,00 (BOX: 1)**

CHa	**SHAKEDOWN ALERCE**		Distancia **10,07 KM**	Día **0**
CHb	**PARQUE DE ASISTENCIA**			Sección **0**
SHAKEDOWN ALERCE		**3,10 Km**	Promedio **-**	Tiempo **-**

3,10 (BOX: 6)	**3,59 (BOX: 7)**

CHa	**SHAKEDOWN ALERCE**		Distancia	Día **0**
CHb	**PARQUE DE ASISTENCIA**		**10,07 KM**	Sección **0**
SHAKEDOWN **ALERCE**		**3,10 Km**	Promedio **-**	Tiempo **-**

DISTANCIA Total	DISTANCIA Parcial	Dirección	A G	Información	Distancia Regresiva
0,0	0,0	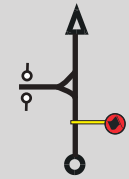 1		LSD  S41 22.849 W72 51.277	10,07
0,75	0,75	2			9,32
0,96	0,21	 3			9,11
2,02	1,06	4			8,05
2,86	0,84	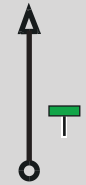 5		INICIO PAVIMENTO	7,21

SD

0,24

CHa	**SHAKEDOWN ALERCE**	Distancia	Día	**0**
CHb	**PARQUE DE ASISTENCIA**	**10,07 KM**	Sección	**0**
SHAKEDOWN ALERCE	**3,10 Km**	Promedio	Tiempo	
		-	-	

DISTANCIA Total	DISTANCIA Parcial	Dirección	A G	Información	Distancia Regresiva
3,10	0,24	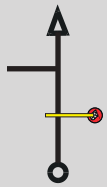 6		FSD S41 24.016 W72 51.450	6,97
3,59	0,49	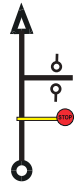 7		SD S41 24.199 W72 51.684	6,48
6,78	3,17	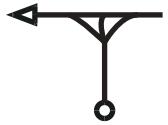 8		AV. SENDA CENTRAL	3,31
7,84	1,08	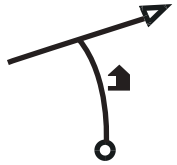 9		AV. LA VARA	2,23
8,77	! 0,93	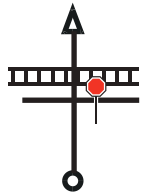 10		PASO FERROCARRIL	1,30
	0,10				

SD

CHa	**SHAKEDOWN ALERCE**	Distancia		Día	**0**
CHb	**PARQUE DE ASISTENCIA**	**10,07 KM**		Sección	**0**
		Promedio		Tiempo	
		-		**-**	

DISTANCIA		Dirección	A	Información	Distancia
Total	Parcial		G		Regresiva
8,87	**0,10**	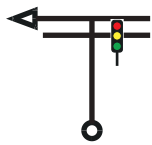 11			**1,20**
9,93	**1,06**	12		**ARCO DE ENTRADA**	**0,14**
9,95	**0,02**	13			**0,12**
10,03	**0,08**	14		**COPEC LAVADO**	**0,04**
10,07	**0,04**	15		**ZONA TÉCNICA**	**0,0**

0,08

CHa	**SHAKEDOWN ALERCE**	Distancia	Día	**0**
CHb	**PARQUE DE ASISTENCIA**	**10,07 KM**	Sección	**0**
		Promedio	Tiempo	
		-	**-**	

DISTANCIA		*Dirección*	A	*Información*	*Distancia Regrasiva*
Total	*Parcial*		G		
	0,08	**16**		**PARQUE CERRADO DE ASISTENCIA FLEX**	

ENLACE

COPEC | RallyMobil

LOS LAGOS

PTO. MONTT / LOS MUERMOS / CALBUCO

DEL 13 AL 15 DE JUNIO

ZONA TÉCNICA 10MIN

VIERNES 13 DE JUNIO

COPEC | RallyMobil

LOS LAGOS

PTO. MONTT / LOS MUERMOS / CALBUCO

DEL 13 AL 15 DE JUNIO

PARQUE DE ASISTENCIA A PRESENTACIÓN ESTELAR

VIERNES 13 DE JUNIO

CHA	**PARQUE DE ASISTENCIA**	Distancia	Día	**0**
CHB	**PRESENTACIÓN ESTELAR**	**6,36 KM**	Sección	**0**
		Promedio	Tiempo	
		-	**-**	

DISTANCIA Total	DISTANCIA Parcial	Dirección	A G	Información	Distancia Regresiva
0,0	0,0	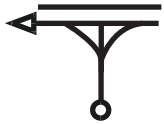 1		ARCO DE SALIDA CAMINO ALERCE	6,36
2,76	2,76	2		COPEC	3,60
3,60	0,84	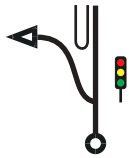 3		EJERCITO	2,76
4,42	! 0,82	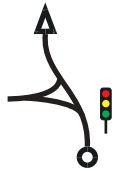 4		PADRE HURTADO	1,94
4,82	0,40	5		PADRE HARTER	1,54

0,42

CHA	**PARQUE DE ASISTENCIA**	Distancia		Día	**0**
CHB	**PRESENTACIÓN ESTELAR**	**6,36 KM**		Sección	**0**
		Promedio		Tiempo	
		-		**-**	

DISTANCIA		Dirección	A	Información	Distancia
Total	Parcial		G		Regresiva
5,24	**0,42**	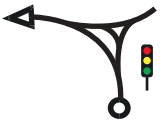 **6**			**1,12**
5,44	**0,20**	**7**		**GUILLERMO GALLARDO**	**0,92**
5,56	**0,12**	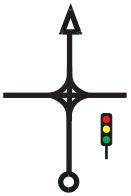 **8**			**0,80**
6,28	**0,72**	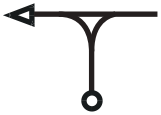 **9**		**COSTANERA DIEGO PORTALES**	**0,08**
6,36	**0,08**	**10**		**COSTANERA**	**0,0**

COPEC | RallyMobil

LOS LAGOS

PTO. MONTT / LOS MUERMOS / CALBUCO

DEL 13 AL 15 DE JUNIO

PRESENTACIÓN ESTELAR A PARQUE DE ASISTENCIA

VIERNES 13 DE JUNIO

CHA	**PRESENTACIÓN ESTELAR**	Distancia	Día **0**
CHB	**PARQUE DE ASISTENCIA**	**7,44 KM**	Sección **0**
		Promedio	Tiempo
		-	**-**

DISTANCIA Total	DISTANCIA Parcial	Dirección	A G	Información	Distancia Regresiva
0,0	0,0	1		BAJADA RAMPA	7,44
1,60	! 1,60	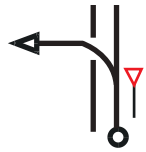 2		COSTANERA A. RIO PUELCHE	5,84
2,08	! 0,48	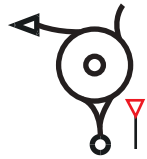 3		ROTONDA PICHI PELLUCO	5,36
2,68	0,60	4		VIADUCTO FOURCADE	4,76
4,26	! 1,58	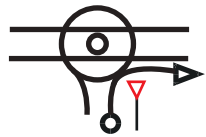 5		PADRE PASO SOBRE NIVEL AV. PDTE IBAÑEZ CALLE DE SERVICIO CAMINO ALERCE	3,18

0,15

CHA	**PRESENTACIÓN ESTELAR**	Distancia	Día **0**
CHB	**PARQUE DE ASISTENCIA**	**7,44 KM**	Sección **0**
		Promedio	Tiempo
		-	**-**

DISTANCIA		Dirección	A	Información	Distancia
Total	Parcial		G		Regresiva
4,41	**0,15**	6		**CAMINO A ALERCE**	**3,03**
4,61	**0,20**	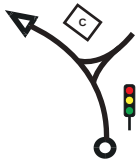 7		**COPEC X DERECHA**	**2,83**
7,44	**2,83**	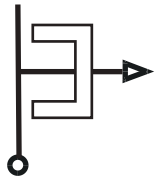 8		**ARCO DE ENTRADA**	**0,0**

ENLACE

COPEC | RallyMobil

LOS LAGOS

PTO. MONTT / LOS MUERMOS / CALBUCO

DEL 13 AL 15 DE JUNIO

PARQUE CERRADO

VIERNES 13 DE JUNIO

COPEC | RallyMobil

LOS LAGOS

PTO. MONTT / LOS MUERMOS / CALBUCO

DEL 13 AL 15 DE JUNIO

SÁBADO

SÁBADO 14 DE JUNIO

COPEC | RallyMobil

LOS LAGOS

PTO. MONTT / LOS MUERMOS / CALBUCO

DEL 13 AL 15 DE JUNIO

PARQUE DE ASISTENCIA A LA PALOMA

SÁBADO 14 DE JUNIO

CH0 **PARQUE DE ASISTENCIA**	Distancia **36,91 KM**	Día	**1**
CH1 **LA PALOMA**		Sección	**1**
	Promedio **44,3 Kph**	Tiempo **50min**	

DISTANCIA Total	DISTANCIA Parcial	Dirección	A G	Información	Distancia Regresiva
0,0	0,0	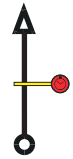 1			36,91
0,05	0,05	2		REVISIÓN DE NEUMÁTICOS	36,86
0,13	0,08	3		REFUELING	36,78
0,18	0,05	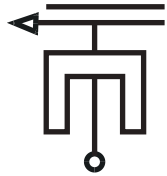 4		ARCO DE SALIDA	36,73
1,13	0,95	5			35,78
	1,05				

CH0	**PARQUE DE ASISTENCIA**	Distancia		Día	**1**
CH1	**LA PALOMA**	**36,91 KM**		Sección	**1**
		Promedio		Tiempo	
		44,3 Kph		**50min**	

DISTANCIA		*Dirección*	A	*Información*	*Distancia*
Total	*Parcial*		G		*Regresiva*
2,18	**1,05**	6			**34,73**
3,02	!! **0,84**	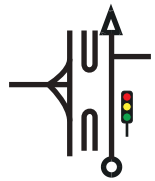 7		**A: AV. PDTE. IBAÑEZ**	**33,89**
5,34	**2,32**	 8		**ROTONDA PUERTO MONTT** **A: PARQUE INDUSTRIAL**	**31,57**
6,56	**1,22**	9		**A: AV. RUTA 5**	**30,35**
7,19	**0,63**	10		**EMPALME A RUTA 5**	**29,72**
	0,79				

CH0 **PARQUE DE ASISTENCIA**	Distancia **36,91 KM**	Día	**1**
CH1 **LA PALOMA**		Sección	**1**
	Promedio **44,3 Kph**	Tiempo **50min**	

DISTANCIA Total	DISTANCIA Parcial	Dirección	A G	Información	Distancia Regresiva
7,98	0,79	11			28,93
8,20	0,22	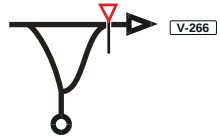 12		V-266	28,71
8,61	0,41	13			28,30
10,87	2,26	14		COPEC	26,04
18,97	8,10	15		V-600	17,94

9,14

CH0	**PARQUE DE ASISTENCIA**	Distancia	Día	**1**
CH1	**LA PALOMA**	**36,91 KM**	Sección	**1**
		Promedio	Tiempo	
		44,3 Kph	**50min**	

DISTANCIA Total	DISTANCIA Parcial	Dirección	A G	Información	Distancia Regresiva
28,11	9,14	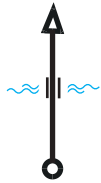 16		PUENTE MAULLIN Nº5	8,80
29,57	1,46	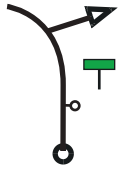 17		↑ ~~LOS MUERMOS V-600~~ L. ERRASURIZ → V-450	7,34
34,31	4,74	18		PUENTE RÍO OSCURO	2,60
36,91	2,60	19		40 MTS DE LPE S41 22.235 W73 17.175	0,0

ENLACE

COPEC | RallyMobil

LOS LAGOS

PTO. MONTT / LOS MUERMOS / CALBUCO

DEL 13 AL 15 DE JUNIO

PRUEBA ESPECIAL 1

LA PALOMA 1

SÁBADO 14 DE JUNIO

COPEC
RallyMobil
LOS LAGOS
PTO. MONTT / LOS MUERMOS / CALBUCO
DEL 13 AL 15 DE JUNIO
PRUEBA ESPECIAL 3
LA PALOMA
10,05 KMS
PRUEBA ESPECIAL 5
LA PALOMA
10,05 KMS
SÁBADO 14 DE JUNIO
DOMINGO 15 DE JUNIO
COPEC

CH1	**LA PALOMA**		Distancia **53,91 KM**	Día **1**
CH2	**BELLAVISTA**			Sección **1**
PRUEBA ESPECIAL 1 **LA PALOMA 1**		**19,66 Km**	Promedio **40,4 Kph**	Tiempo **1h 20min**

36,91DE ENLACE (BOX:19)	**0,00 (BOX: 1)**

CH1	**LA PALOMA**		Distancia **53,91 KM**	Día **1**
CH2	**BELLAVISTA**			Sección **1**
PRUEBA ESPECIAL 1 **LA PALOMA 1**		**19,66 Km**	Promedio **40,4 Kph**	Tiempo **1h 20min**

19,66 (BOX: 15)	**20,22 (BOX: 16)**

CH1	**LA PALOMA**	Distancia	Día	**1**
CH2	**BELLAVISTA**	**53,91 KM**	Sección	**1**
PRUEBA ESPECIAL 1 **LA PALOMA 1**	**19,66 Km**	Promedio **40,4 Kph**	Tiempo **1h 20min**	

DISTANCIA Total	DISTANCIA Parcial	Dirección	A G	Información	Distancia Regresiva
0,0	0,0	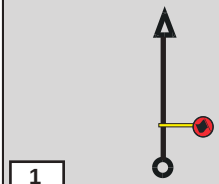 1		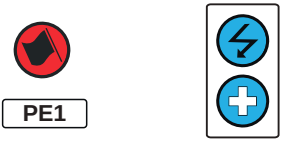 PE1 S41 22.379 W73 17.331	53,91
1,34	1,34	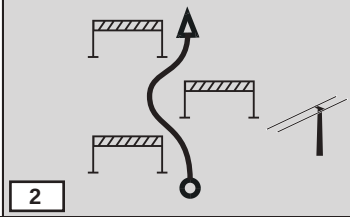 2		CHICANA	52,57
2,95	1,61	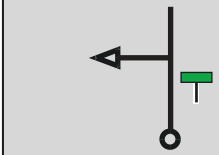 3		001 LA PALOMA 8 S41 21.599 W73 18.884	50,96
3,80	! 0,85	 4		SALTO	50,11
4,21	0,41	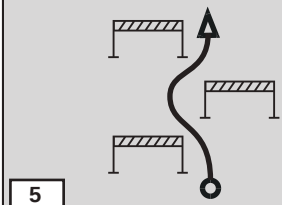 5		CHICANA 2 S41 21.638 W73 19.778	49,70
	0,54				

CH1	**LA PALOMA**	Distancia	Día	**1**
CH2	**BELLAVISTA**	**53,91 KM**	Sección	**1**
PRUEBA ESPECIAL 1 **LA PALOMA 1**	**19,66 Km**	Promedio **40,4 Kph**	Tiempo **1h 20min**	

DISTANCIA Total	DISTANCIA Parcial	Dirección	A G	Información	Distancia Regresiva
4,75	0,54	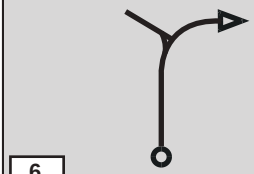 6			49,16
6,25	1,50	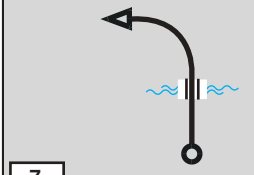 7		PUENTE OYARZO	47,66
8,50	2,25	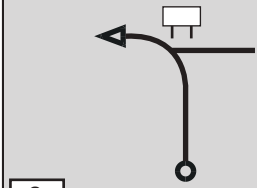 8		002 S41 21.353 W73 22.332	45,41
9,68	1,18	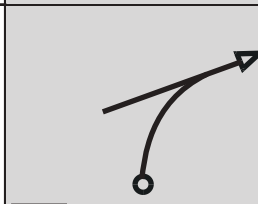 9			44,23
10,59	0,91	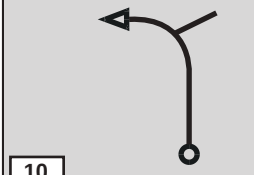 10			43,32
	0,62				

01

CH1	**LA PALOMA**		Distancia **53,91 KM**	Día **1**
CH2	**BELLAVISTA**			Sección **1**
PRUEBA ESPECIAL 1 **LA PALOMA 1**		**19,66 Km**	Promedio **40,4 Kph**	Tiempo **1h 20min**

DISTANCIA Total	DISTANCIA Parcial	Dirección	A G	Información	Distancia Regresiva
11,21	0,62	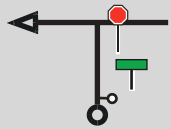 11		← LOS MUERMOS / ~~RIO FRIO~~ →	42,70
11,46	0,25	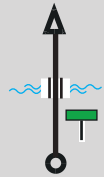 12		PUENTE LA PALOMA 2	42,45
11,94	0,48	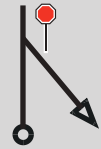 13		003 S41 21.169 W73 24.226	41,97
13,70	! 1,76	14			40,21
17,56	! 3,86	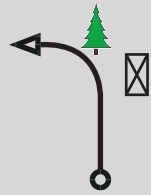 15		004 S41 18.768 W73 25.362	36,35
	2,10				

CH1	**LA PALOMA**		Distancia **53,91 KM**	Día **1**
CH2	**BELLAVISTA**			Sección **1**
PRUEBA ESPECIAL 1 **LA PALOMA 1**		**19,66 Km**	Promedio **40,4 Kph**	Tiempo **1h 20min**

DISTANCIA Total	DISTANCIA Parcial	Dirección	A G	Información	Distancia Regresiva
19,66	2,10	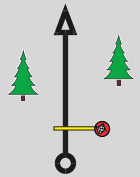 16		FPE1 S41 18.260 W73 26.706	34,25
20,22	0,56	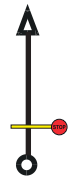 17		PE1 S41 18.120 W73 27.066	33,69
20,26	0,04	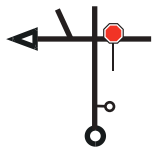 18			33,65
20,63	0,37	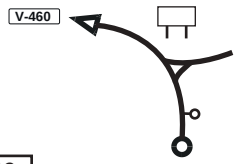 19		LOS MUERMOS V-460 FRESIA V-460	33,28
30,73	10,10	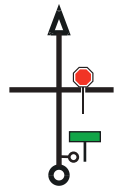 20		LA PASADA V-460 PUERTO MONTT AEROPUERTO V500	23,18
	1,18				

CH1	**LA PALOMA**	Distancia	Día	**1**
CH2	**BELLAVISTA**	**53,91 KM**	Sección	**1**
		Promedio	Tiempo	
		40,4 Kph	**1h 20min**	

DISTANCIA		Dirección	A	Información	Distancia
Total	Parcial		G		Regresiva
31,91	1,18	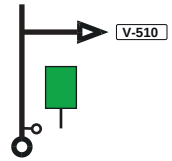 21			22,00
31,98	! 0,07	22		REFUELING S41 24.162 W73 28.062	21,93
38,24	6,26	23			15,67
43,85	! 5,61	24			10,06
46,54	! 2,69	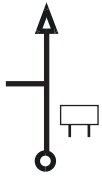 25		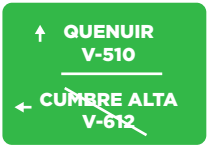	7,37
	7,29				

CH1	**LA PALOMA**	Distancia	Día	**1**
CH2	**BELLAVISTA**	**53,91 KM**	Sección	**1**
		Promedio	Tiempo	
		40,4 Kph	**1h 20min**	

DISTANCIA		Dirección	A	Información	Distancia
Total	Parcial		G		Regresiva
53,83	**7,29**	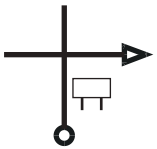 26			**0,08**
53,91	**0,08**	27		**280 MTS DE LPE** **S41 26.787 W73 40.506**	**0,0**

ENLACE

COPEC | RallyMobil

LOS LAGOS

PTO. MONTT / LOS MUERMOS / CALBUCO

DEL 13 AL 15 DE JUNIO

PRUEBA ESPECIAL 2

BELLAVISTA 1

SÁBADO 14 DE JUNIO

COPEC RallyMobil
LOS LAGOS
PTO. MONTT / LOS MUERMOS / CALBUCO
DEL 13 AL 15 DE JUNIO
PRUEBA ESPECIAL 2
BELLAVISTA
23,60 KMS
PRUEBA ESPECIAL 6
BELLAVISTA
23,60 KMS
SÁBADO 14 DE JUNIO
DOMINGO 15 DE JUNIO
COPEC

CH2	**BELLAVISTA**		Distancia **31,39 KM**	Día **1**
CH3	**MIRAMAR**			Sección **1**
PRUEBA ESPECIAL 2 **BELLAVISTA 1**		**23,89 Km**	Promedio **41,9 Kph**	Tiempo **45min**

53,91 DE ENLACE (BOX: 26)	**0,00 (BOX: 1)**

CH2	**BELLAVISTA**		Distancia **31,39 KM**	Día **1**
CH3	**MIRAMAR**			Sección **1**
PRUEBA ESPECIAL 2 **BELLAVISTA 1**		**23,89 Km**	Promedio **41,9 Kph**	Tiempo **45min**

23,89 (BOX: 18)	**24,24 (BOX: 19)**

CH2	**BELLAVISTA**	Distancia	Día	**1**
CH3	**MIRAMAR**	**31,39 KM**	Sección	**1**
PRUEBA ESPECIAL 2 **BELLAVISTA 1**	**23,89 Km**	Promedio **41,9 Kph**	Tiempo **45min**	

DISTANCIA Total	DISTANCIA Parcial	Dirección	A G	Información	Distancia Regrasiva
0,0	0,0	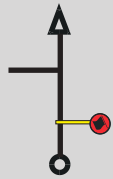 1		PE2  S41 26.787 W73 40.411	31,39
1,40	! 1,40	2			29,99
2,72	! 1,32	3		001 S41 25.494 W73 40.876	28,67
5,57	2,85	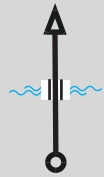 4			25,82
5,76	0,19	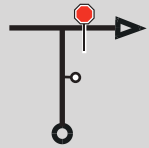 5			25,63

0,15

CH2 **BELLAVISTA**		Distancia **31,39 KM**	Día	**1**
CH3 **MIRAMAR**			Sección	**1**
PRUEBA ESPECIAL 2 **BELLAVISTA 1**	**23,89 Km**	Promedio **41,9 Kph**	Tiempo **45min**	

DISTANCIA Total	DISTANCIA Parcial	Dirección	A G	Información	Distancia Regresiva
5,91	0,15	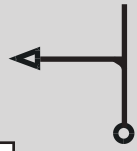 6		002 S41 24.080 W73 40.802	25,48
6,44	0,53	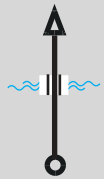 7			24,95
02 8,13	! 1,69	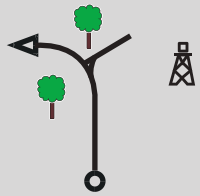 8			23,26
9,81	1,68	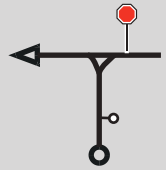 9		003 S41 22.529 W73 39.750	21,58
11,63	1,82	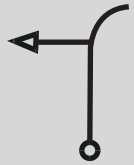 10			19,76
	2,35				

CH2	**BELLAVISTA**		Distancia **31,39 KM**	Día **1**
CH3	**MIRAMAR**			Sección **1**
PRUEBA ESPECIAL 2 **BELLAVISTA 1**		**23,89 Km**	Promedio **41,9 Kph**	Tiempo **45min**

DISTANCIA Total	DISTANCIA Parcial	Dirección	A G	Información	Distancia Regresiva
13,98	2,35	11		004 S41 23.789 W73 41.217	17,41
14,96	0,98	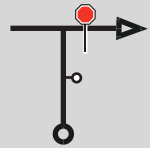 12			16,43
15,28	! 0,32	 13		PUENTE TAMBOR	16,11
17,02	1,74	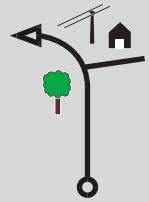 14			14,37
18,09	1,07	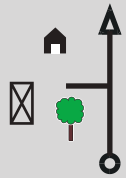 15		005 S41 24.158 W73 43.039	13,30

1,24

CH2 **BELLAVISTA**		Distancia **31,39 KM**	Día	**1**
CH3 **MIRAMAR**			Sección	**1**
PRUEBA ESPECIAL 2 **BELLAVISTA 1**	**23,89 Km**	Promedio **41,9 Kph**	Tiempo **45min**	

DISTANCIA Total	DISTANCIA Parcial	Dirección	A G	Información	Distancia Regresiva
19,33	1,24	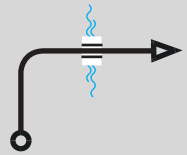 16			12,06
20,98	1,65	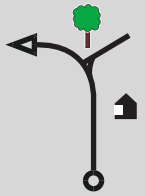 17		006 S41 23.633 W73 44.460	10,41
23,89	2,91	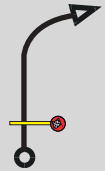 18		FPE2 S41 24.595 W73 45.795	7,50
24,24	0,35	19		PE2 S41 24.734 W73 45.923	7,15
24,25	0,01	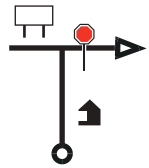 20		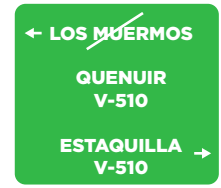 ← LOS MUERMOS QUENUIR V-510 ESTAQUILLA V-510 →	7,14
	0,80				

02

CH2	**BELLAVISTA**	Distancia	Día	**1**
CH3	**MIRAMAR**	**31,39 KM**	Sección	**1**
		Promedio	Tiempo	
		41,9 Kph	**45min**	

DISTANCIA Total	DISTANCIA Parcial	Dirección	A G	Información	Distancia Regresiva
25,05	0,80	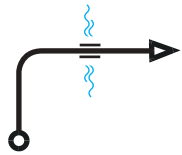 21		PUENTE SURGIDERO Nº1	6,34
28,40	3,35	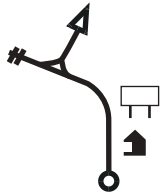 22			2,99
30,16	1,76	23			1,23
31,35	1,19	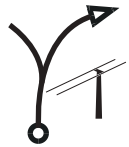 24			0,04
31,39	0,04	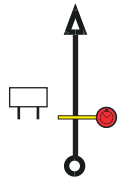 25		S41 22.851 W73 47.956	0,0

ENLACE

COPEC | RallyMobil

LOS LAGOS

PTO. MONTT / LOS MUERMOS / CALBUCO

DEL 13 AL 15 DE JUNIO

PRUEBA ESPECIAL 3

MIRAMAR 1

SÁBADO 14 DE JUNIO

SÁBADO 14 DE JUNIO
DOMINGO 15 DE JUNIO
COPEC
COPEC | RallyMobil
LOS LAGOS
PTO. MONTT / LOS MUERMOS / CALBUCO
DEL 13 AL 15 DE JUNIO
PRUEBA ESPECIAL 3
MIRAMAR
17,41 KMS
PRUEBA ESPECIAL 7
MIRAMAR
17,41 KMS

CH3	**MIRAMAR**		Distancia	Día **1**
CH3a	**ZONA TÉCNICA - P. DE ASISTENCIA**		**91,94 Km**	Sección **1**
PRUEBA ESPECIAL 3 **MIRAMAR 1**		**17,41 Km**	Promedio **46,0 Kph**	Tiempo **2h 00min**

31,39 DE ENLACE (BOX: 25)	**0,00 (BOX: 1)**

CH3 **MIRAMAR**		Distancia **91,94 Km**	Día **1**
CH3a **ZONA TÉCNICA - P. DE ASISTENCIA**			Sección **1**
PRUEBA ESPECIAL 3 **MIRAMAR 1**	**17,41 Km**	Promedio **46,0 Kph**	Tiempo **2h 00min**

17,41 (BOX: 14)	**17,71 (BOX: 15)**

CH3	**MIRAMAR**	Distancia	Día	**1**
CH3a	**ZONA TÉCNICA - P. DE ASISTENCIA**	**91,94 Km**	Sección	**1**
PRUEBA ESPECIAL 3 **MIRAMAR 1**	**17,41 Km**	Promedio **46,0 Kph**	Tiempo **2h 00min**	

DISTANCIA Total	DISTANCIA Parcial	Dirección	A G	Información	Distancia Regresiva
0,0	0,0	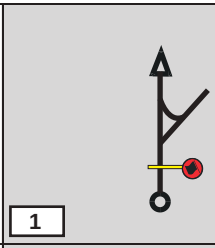 1		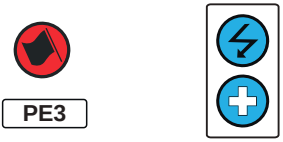 PE3 S41 22.856 W73 47.922	91,94
1,20	1,20	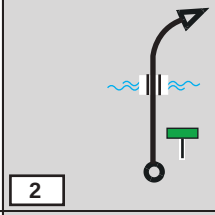 2		PUENTE RALIL	90,74
2,29	1,09	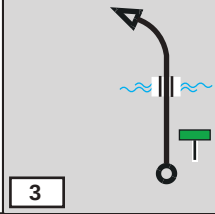 3		PUENTE VIEJO	89,65
3,34	1,05	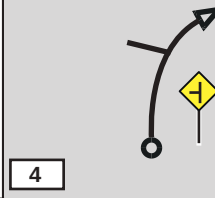 4		001 S41 21.606 W73 46.867	88,60
5,42	! 2,08	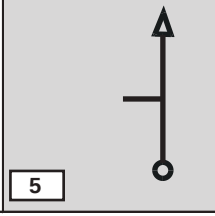 5		EN CIEGO	86,52

1,58

CH3 **MIRAMAR**		Distancia **91,94 Km**	Día	**1**
CH3a **ZONA TÉCNICA - P. DE ASISTENCIA**			Sección	**1**
PRUEBA ESPECIAL 3 **MIRAMAR 1**	**17,41 Km**	Promedio **46,0 Kph**	Tiempo **2h 00min**	

DISTANCIA Total	DISTANCIA Parcial	Dirección	A G	Información	Distancia Regresiva
7,00	1,58	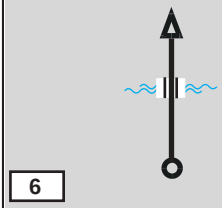 6		**PUENTE ESCUELA MIRAMAR**	84,94
7,72	0,72	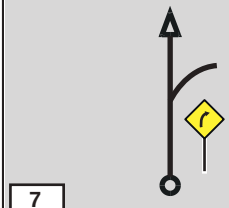 7		002 **S41 21.329 W73 44.007**	84,22
9,44	1,72	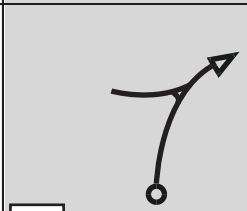 8			82,50
11,30	1,86	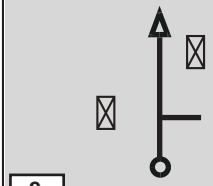 9		003 **S41 20.462 W73 42.099**	80,64
12,68	1,38	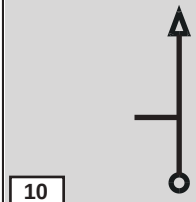 10			79,26
	1,63				

03

CH3 **MIRAMAR**		Distancia **91,94 Km**	Día	**1**
CH3a **ZONA TÉCNICA - P. DE ASISTENCIA**			Sección	**1**
PRUEBA ESPECIAL 3 **MIRAMAR 1**	**17,41 Km**	Promedio **46,0 Kph**	Tiempo **2h 00min**	

DISTANCIA Total	DISTANCIA Parcial	Dirección	A G	Información	Distancia Regresiva
14,31	1,63	11		004 S41 19.586 W73 40.608	77,63
15,73	1,42	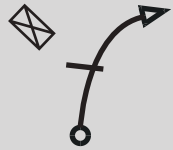 12			76,21
16,91	!! 1,18	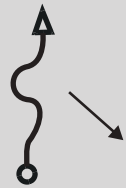 13			75,03
17,41	0,50	14		FPE3 S41 20.565 W73 39.081	74,53
17,71	0,30	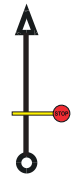 15		STOP PE3 S42 20.663 W73 38.941	74,23

0,01

CH3 **MIRAMAR**	Distancia **91,94 Km**	Día	**1**
CH3a **ZONA TÉCNICA - P. DE ASISTENCIA**		Sección	**1**
	Promedio **46,0 Kph**	Tiempo **2h 00min**	

DISTANCIA Total	DISTANCIA Parcial	Dirección	A G	Información	Distancia Regresiva
17,72	0,01	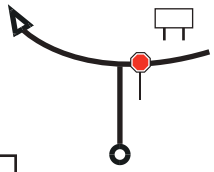 16		RINCÓN ANIMA LOS MUERMOS V-444 CORDILLERA VERDE V-444	74,22
20,61	! 2,89	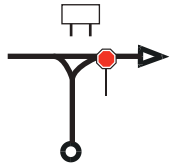 17		RINCÓN ANIMA LOS MUERMOS SAN CARLOS	71,33
24,87	4,26	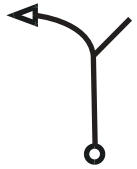 18		LOS MUERMOS LLICO V-462 LA COLONIA V-488	67,07
25,46	! 0,59	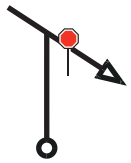 19			66,48
32,03	! 6,57	20		LOS MUERMOS V-510 QUENUIR V-510	59,91
	6,38				

ENLACE

CH3 **MIRAMAR**	Distancia **91,94 Km**	Día	**1**
CH3a **ZONA TÉCNICA - P. DE ASISTENCIA**		Sección	**1**
	Promedio **46,0 Kph**	Tiempo **2h 00min**	

DISTANCIA Total	DISTANCIA Parcial	Dirección	A G	Información	Distancia Regresiva
38,41	6,38	21		REFUELING	53,53
38,48	0,07	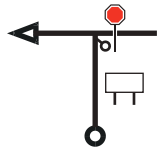 22		← LOS MUERMOS V-460 ~~LA PASADA V-460~~ →	53,46
39,69	1,21	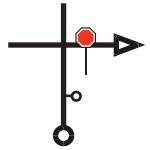 23		A: PUERTO MONTT POR LUIS GUILLEN	52,25
39,79	0,10	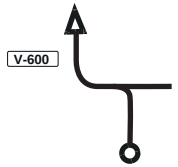 24		V-600	52,15
43,23	3,44	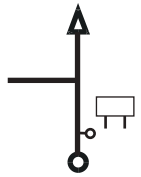 25		↑ PUERTO MONTT AEROPUERTO ~~← LA PALOMA~~	48,71
	8,72				

CH3 **MIRAMAR**	Distancia **91,94 Km**	Día	**1**
CH3a **ZONA TÉCNICA - P. DE ASISTENCIA**		Sección	**1**
	Promedio **46,0 Kph**	Tiempo **2h 00min**	

DISTANCIA Total	DISTANCIA Parcial	Dirección	A G	Información	Distancia Regresiva
51,95	8,72	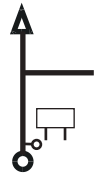 26			39,99
55,86	3,91	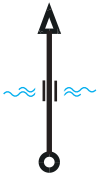 27			36,08
61,39	5,53	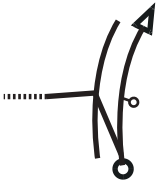 28			30,55
62,85	1,46	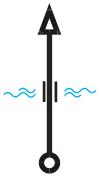 29			29,09
71,79	8,94	30			20,15
	8,30			ENLACE	

CH3 **MIRAMAR**	Distancia **91,94 Km**	Día	**1**
CH3a **ZONA TÉCNICA - P. DE ASISTENCIA**		Sección	**1**
	Promedio **46,0 Kph**	Tiempo **2h 00min**	

DISTANCIA Total	DISTANCIA Parcial	Dirección	A G	Información	Distancia Regresiva
80,09	8,30	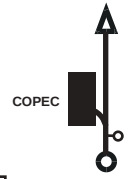 31		COPEC	11,85
82,33	! 2,24	32			9,61
82,97	! 0,64	 33		OSORNO →	8,97
83,16	0,19	34			8,78
84,01	0,85	 35		1 OSORNO ↓ 2 PUERTO MONTT ↗	7,93
	1,61				

CH3 **MIRAMAR**	Distancia **91,94 Km**	Día	**1**
CH3a **ZONA TÉCNICA - P. DE ASISTENCIA**		Sección	**1**
	Promedio **46,0 Kph**	Tiempo **2h 00min**	

DISTANCIA Total	DISTANCIA Parcial	Dirección	A G	Información	Distancia Regresiva
85,62	1,61	 36		ROTONDA PUERTO MONTT	6,32
86,97	1,35	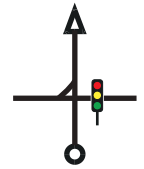 37			4,97
88,02	1,05	38			3,92
88,97	0,95	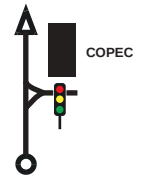 39		COPEC X DERECHA	2,97
91,80	2,83	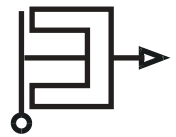 40		ARCO DE ENTRADA	0,14
	0,02				

CH3 **MIRAMAR**	Distancia **91,94 Km**	Día	**1**
CH3a **ZONA TÉCNICA - P. DE ASISTENCIA**		Sección	**1**
	Promedio **46,0 Kph**	Tiempo **2h 00min**	

DISTANCIA Total	DISTANCIA Parcial	Dirección	A G	Información	Distancia Regresiva
91,82	0,02	41			0,12
91,90	0,08	42		COPEC LAVADO	0,04
91,94	0,04	43		ZONA TÉCNICA	0,0
	0,08	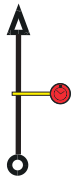 44		PARQUE DE ASISTENCIA	

ENLACE

COPEC | RallyMobil

LOS LAGOS

PTO. MONTT / LOS MUERMOS / CALBUCO

DEL 13 AL 15 DE JUNIO

ZONA TÉCNICA 10MIN

SÁBADO 14 DE JUNIO

COPEC | RallyMobil

LOS LAGOS

PTO. MONTT / LOS MUERMOS / CALBUCO

DEL 13 AL 15 DE JUNIO

PARQUE CERRADO DE ASISTENCIA FLEXIBLE MÁXIMO 15MIN

SÁBADO 14 DE JUNIO

COPEC | RallyMobil

LOS LAGOS

PTO. MONTT / LOS MUERMOS / CALBUCO

DEL 13 AL 15 DE JUNIO

PARQUE DE ASISTENCIA 30MIN

SÁBADO 14 DE JUNIO

COPEC | RallyMobil

LOS LAGOS

PTO. MONTT / LOS MUERMOS / CALBUCO

DEL 13 AL 15 DE JUNIO

PARQUE DE REAGRUPAMIENTO VARIABLE

SÁBADO 14 DE JUNIO

COPEC | RallyMobil

LOS LAGOS

PTO. MONTT / LOS MUERMOS / CALBUCO

DEL 13 AL 15 DE JUNIO

PARQUE DE REAGRUPAMIENTO A LAUCA

SÁBADO 14 DE JUNIO

CH3e **PARQUE DE REAGRUPAMIENTO**	Distancia **24,15 KM**	Día	**1**
CH4 **LAUCA**		Sección	**2**
	Promedio **36,2 Kph**	Tiempo **40min**	

DISTANCIA Total	DISTANCIA Parcial	Dirección	A G	Información	Distancia Regresiva
0,0	0,0	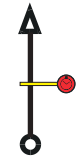 1			24,15
0,05	0,05	2		REVISIÓN DE NEUMÁTICOS	24,10
0,13	0,08	3		REFUELING	24,02
0,17	0,04	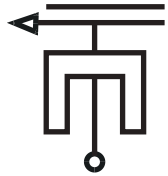 4		ARCO DE SALIDA	23,98
1,12	0,95	5			23,03

1,05

CH3e **PARQUE DE REAGRUPAMIENTO**	Distancia **24,15 KM**	Día	**1**
CH4 **LAUCA**		Sección	**2**
	Promedio **36,2 Kph**	Tiempo **40min**	

DISTANCIA Total	DISTANCIA Parcial	Dirección	A G	Información	Distancia Regresiva
2,17	1,05	6		A: AV. PDTE. IBAÑEZ	21,98
3,10	0,93	7			21,05
3,28	0,18	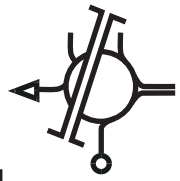 8		A: RUTA 7 CARRETERA AUSTRAL	20,87
4,36	1,08	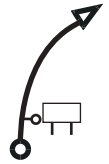 9		VIADUCTO RIO PUELCHE	19,79
5,47	1,11	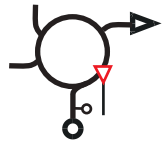 10		RUTA 7 → CARRETERA AUSTRAL	18,68
	0,47				

CH3e **PARQUE DE REAGRUPAMIENTO**	Distancia **24,15 KM**	Día	**1**
CH4 **LAUCA**		Sección	**2**
	Promedio **36,2 Kph**	Tiempo **40min**	

DISTANCIA Total	DISTANCIA Parcial	Dirección	A G	Información	Distancia Regresiva
5,94	0,47	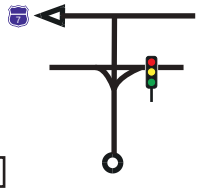 11		A: RUTA 7	18,21
8,13	2,19	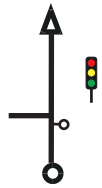 12			16,02
9,97	1,84	13		1 PATAGONIA VERDE 2 CARRETERA AUSTRAL ↑ CHAITEN HORNOPIREN	14,18
13,25	! 3,28	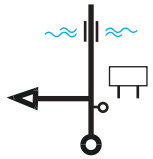 14		↑ CHAMIZA ← LAGO CHAPO	10,90
18,22	! 4,97	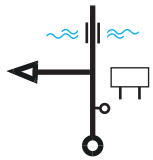 15		↑ LAGO CHAPO ← LAUCA - RIO CHICO	5,93

2,85

ENLACE

CH3e **PARQUE DE REAGRUPAMIENTO**	Distancia **24,15 KM**	Día	**1**
CH4 **LAUCA**		Sección	**2**
	Promedio **36,2 Kph**	Tiempo **40min**	

DISTANCIA Total	DISTANCIA Parcial	Dirección	A G	Información	Distancia Regresiva
21,07	2,85	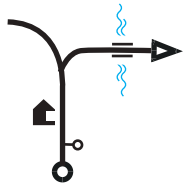 16			3,08
24,15	3,08	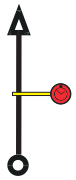 17		40 MTS DE LPE S41 24.343 W72 48.144	0,0

ENLACE

COPEC | RallyMobil

LOS LAGOS

PTO. MONTT / LOS MUERMOS / CALBUCO

DEL 13 AL 15 DE JUNIO

PRUEBA ESPECIAL 4

LAUCA

SÁBADO 14 DE JUNIO

COPEC
RallyMobil
LOS LAGOS
DEL 13 AL 15 DE JUNIO
PRUEBA ESPECIAL 4
LAUCA
PRUEBA ESPECIAL 3
LAUCA
SÁBADO 14 DE JUNIO
DOMINGO 15 DE JUNIO
COPEC

CH4 **LAUCA**		Distancia **25,64 Km**	Día **1**
CH4a **ZONA TÉCNICA - P. ASISTENCIA**			Sección **2**
PRUEBA ESPECIAL 4 **LAUCA 1**	**7,57 Km**	Promedio **38,5 Kph**	Tiempo **40min**

24,15 DE ENLACE (BOX: 17)	**0,00 (BOX: 1)**

CH4 **LAUCA**		Distancia **25,64 Km**	Día **1**
CH4a **ZONA TÉCNICA - P. ASISTENCIA**			Sección **2**
PRUEBA ESPECIAL 4 **LAUCA 1**	**7,57 Km**	Promedio **38,5 Kph**	Tiempo **40min**

7,57 (BOX: 9)	**7,91 (BOX: 10)**

CH4 **LAUCA**		Distancia **25,64 Km**	Día	**1**
CH4a **ZONA TÉCNICA - P. ASISTENCIA**			Sección	**2**
PRUEBA ESPECIAL 4 **LAUCA 1**	**7,57 Km**	Promedio **38,5 Kph**	Tiempo **40min**	

DISTANCIA Total	DISTANCIA Parcial	Dirección	A G	Información	Distancia Regresiva
0,0	0,0	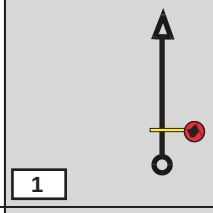 1		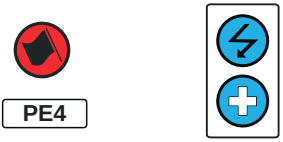 PE4 S41 24.333 W72 48.130	25,64
0,27	0,27	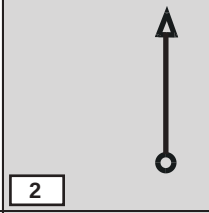 2		RIPIO	25,37
3,02	2,75	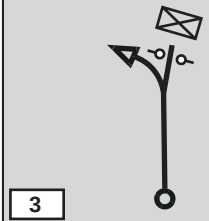 3			22,62
3,69	! 0,67	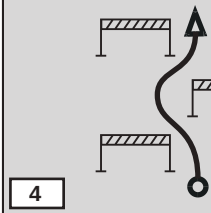 4		001 CHICANA S41 23.523 W72 46.255	21,95
5,04	1,35	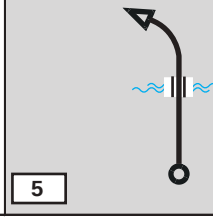 5			20,60
	1,03				

CH4 **LAUCA**		Distancia **25,64 Km**	Día **1**
CH4a **ZONA TÉCNICA - P. ASISTENCIA**			Sección **2**
PRUEBA ESPECIAL 4 **LAUCA 1**	**7,57 Km**	Promedio **38,5 Kph**	Tiempo **40min**

DISTANCIA Total	DISTANCIA Parcial	Dirección	A G	Información	Distancia Regresiva
6,07	1,03	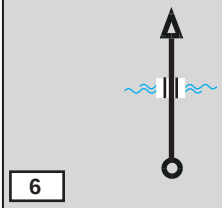 6			19,57
6,59	0,52	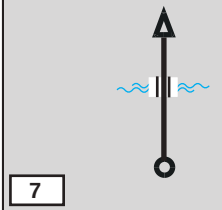 7			19,05
6,84	! 0,25	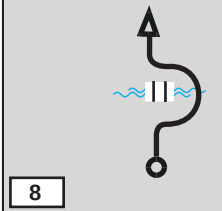 8		DESVIO	18,80
7,57	0,73	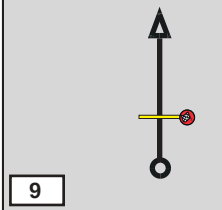 9		FPE4 EN SALTO S41 21.670 W72 46.958	18,07
7,91	0,34	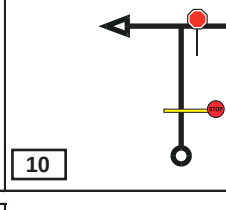 10		PE4 S41 21.513 W72 46.958	17,73
	3,89				

CH4 LAUCA	Distancia 25,64 Km	Día 1
CH4a ZONA TÉCNICA - P. ASISTENCIA		Sección 2
	Promedio 38,5 Kph	Tiempo 40min

DISTANCIA Total	DISTANCIA Parcial	Dirección	A G	Información	Distancia Regresiva
11,80	3,89	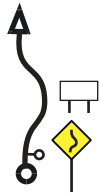 11		PUERTO MONTT 13 ALERCE 7	13,84
12,21	0,41	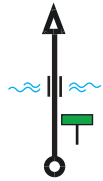 12		PUENTE EL PATO	13,43
15,61	3,40	13		SHAKEDOWN	10,03
20,14	! 4,53	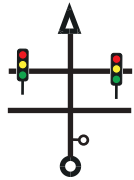 14			5,50
21,32	1,18	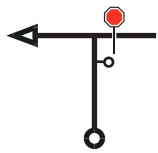 15			4,32
	1,10				

CH4 **LAUCA**	Distancia **25,64 Km**	Día	**1**
CH4a **ZONA TÉCNICA - P. ASISTENCIA**		Sección	**2**
	Promedio **38,5 Kph**	Tiempo **40min**	

DISTANCIA Total	DISTANCIA Parcial	Dirección	A G	Información	Distancia Regrasiva
22,42	1,10	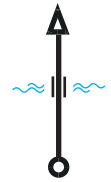 16			3,22
25,50	3,08	17		ARCO DE ENTRADA	0,14
25,52	0,02	18			0,12
25,60	0,08	19		COPEC LAVADO	0,04
25,64	0,04	20		ZONA TÉCNICA	0,0
	0,08				

CH4 **LAUCA**	Distancia **25,64 Km**	Día	**1**
CH4a **ZONA TÉCNICA - P. ASISTENCIA**		Sección	**2**
	Promedio **38,5 Kph**	Tiempo	**40min**

DISTANCIA Total	DISTANCIA Parcial	Dirección	A G	Información	Distancia Regrasiva
	0,08	21		**PARQUE CERRADO**	

ENLACE

COPEC | RallyMobil

LOS LAGOS

PTO. MONTT / LOS MUERMOS / CALBUCO

DEL 13 AL 15 DE JUNIO

ZONA TÉCNICA 10MIN

SÁBADO 14 DE JUNIO

COPEC | RallyMobil

LOS LAGOS

PTO. MONTT / LOS MUERMOS / CALBUCO

DEL 13 AL 15 DE JUNIO

PARQUE CERRADO DE ASISTENCIA FLEXIBLE MÁXIMO 15MIN

SÁBADO 14 DE JUNIO

COPEC | RallyMobil

LOS LAGOS

PTO. MONTT / LOS MUERMOS / CALBUCO

DEL 13 AL 15 DE JUNIO

PARQUE DE ASISTENCIA 45MIN

SÁBADO 14 DE JUNIO

COPEC | RallyMobil

LOS LAGOS

PTO. MONTT / LOS MUERMOS / CALBUCO

DEL 13 AL 15 DE JUNIO

PARQUE CERRADO

SÁBADO 14 DE JUNIO

COPEC | RallyMobil

LOS LAGOS

PTO. MONTT / LOS MUERMOS / CALBUCO

DEL 13 AL 15 DE JUNIO

DOMINGO

DOMINGO 15 DE JUNIO

COPEC | RallyMobil

LOS LAGOS

PTO. MONTT / LOS MUERMOS / CALBUCO

DEL 13 AL 15 DE JUNIO

PARQUE DE ASISTENCIA 20MIN

DOMINGO 15 DE JUNIO

COPEC | RallyMobil

LOS LAGOS

PTO. MONTT / LOS MUERMOS / CALBUCO

DEL 13 AL 15 DE JUNIO

PARQUE DE ASISTENCIA A LA PALOMA

DOMINGO 15 DE JUNIO

CH4f **PARQUE DE ASISTENCIA**	Distancia **36,91 KM**	Día	**2**
CH5 **LA PALOMA**		Sección	**3**
	Promedio **44,3 Kph**	Tiempo **50min**	

DISTANCIA *Total*	*DISTANCIA* *Parcial*	*Dirección*	A G	*Información*	*Distancia Regresiva*
0,0	**0,0**	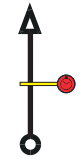 1			**36,91**
0,05	**0,05**	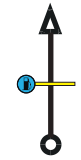 2		**REVISIÓN DE NEUMÁTICOS**	**36,86**
0,13	**0,08**	3		**REFUELING**	**36,78**
0,18	**0,05**	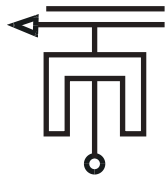 4		**ARCO DE SALIDA**	**36,73**
1,13	**0,95**	5			**35,78**

1,05

CH4f **PARQUE DE ASISTENCIA**	Distancia **36,91 KM**	Día	**2**
CH5 **LA PALOMA**		Sección	**3**
	Promedio **44,3 Kph**	Tiempo **50min**	

DISTANCIA Total	DISTANCIA Parcial	Dirección	A G	Información	Distancia Regresiva
2,18	1,05	6			34,73
3,02	!! 0,84	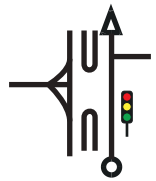 7		A: AV. PDTE. IBAÑEZ	33,89
5,34	2,32	 8		ROTONDA PUERTO MONTT A: PARQUE INDUSTRIAL	31,57
6,56	1,22	9		A: AV. RUTA 5	30,35
7,19	0,63	10		EMPALME A RUTA 5	29,72
	0,79				

CH4f **PARQUE DE ASISTENCIA**	Distancia **36,91 KM**	Día	**2**
CH5 **LA PALOMA**		Sección	**3**
	Promedio **44,3 Kph**	Tiempo **50min**	

DISTANCIA Total	DISTANCIA Parcial	Dirección	A G	Información	Distancia Regresiva
7,98	0,79	 11			28,93
8,20	0,22	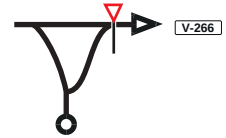 12		V-266	28,71
8,61	0,41	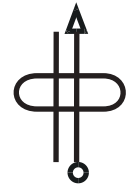 13			28,30
10,87	2,26	14		COPEC	26,04
18,97	8,10	15		V-600	17,94
	9,14				

CH4f **PARQUE DE ASISTENCIA**	Distancia **36,91 KM**	Día	**2**
CH5 **LA PALOMA**		Sección	**3**
	Promedio **44,3 Kph**	Tiempo **50min**	

DISTANCIA Total	DISTANCIA Parcial	Dirección	A G	Información	Distancia Regresiva
28,11	9,14	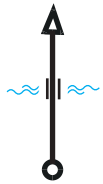 16		PUENTE MAULLIN Nº5	8,80
29,57	1,46	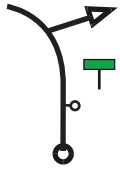 17		↑ ~~LOS MUERMOS V-600~~ L. ERRASURIZ → V-450	7,34
34,31	4,74	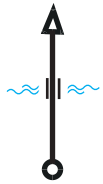 18		PUENTE RÍO OSCURO	2,60
36,91	2,60	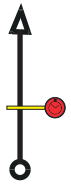 19		40 MTS DE LPE S41 22.235 W73 17.175	0,0

ENLACE

COPEC | RallyMobil

LOS LAGOS

PTO. MONTT / LOS MUERMOS / CALBUCO

DEL 13 AL 15 DE JUNIO

PRUEBA ESPECIAL 5

LA PALOMA 2

DOMINGO 15 DE JUNIO

COPEC | RallyMobil
LOS LAGOS
PTO. MONTT / LOS MUERMOS / CALBUCO
DEL 13 AL 15 DE JUNIO
PRUEBA ESPECIAL 3
LA PALOMA
10,05 KMS
PRUEBA ESPECIAL 6
LA PALOMA
10,05 KMS
SÁBADO 14 DE JUNIO
DOMINGO 15 DE JUNIO
COPEC

CH5	**LA PALOMA**		Distancia **53,91 KM**	Día **2**
CH6	**BELLAVISTA**			Sección **3**
PRUEBA ESPECIAL 5 **LA PALOMA 2**		**19,66 Km**	Promedio **40,4 Kph**	Tiempo **1h 20min**

36,91 DE ENLACE (BOX:19)	**0,00 (BOX: 1)**

CH5	**LA PALOMA**		Distancia **53,91 KM**	Día **2**
CH6	**BELLAVISTA**			Sección **3**
PRUEBA ESPECIAL 5 **LA PALOMA 2**		**19,66 Km**	Promedio **40,4 Kph**	Tiempo **1h 20min**

19,66 (BOX: 15)	**20,22 (BOX: 16)**

CH5	**LA PALOMA**		Distancia **53,91 KM**	Día **2**
CH6	**BELLAVISTA**			Sección **3**
PRUEBA ESPECIAL 5 **LA PALOMA 2**		**19,66 Km**	Promedio **40,4 Kph**	Tiempo **1h 20min**

DISTANCIA Total	DISTANCIA Parcial	Dirección	A G	Información	Distancia Regresiva
0,0	0,0	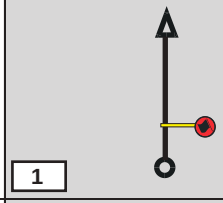		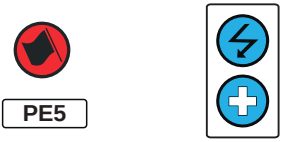 S41 22.379 W73 17.331	53,91
1,34	1,34	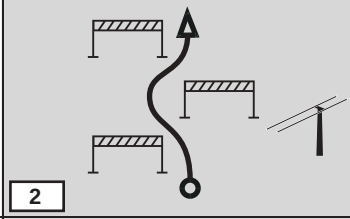		CHICANA	52,57
2,95	1,61	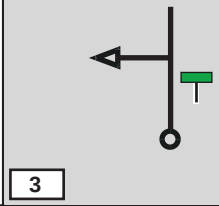		S41 21.599 W73 18.884	50,96
3,80	! 0,85	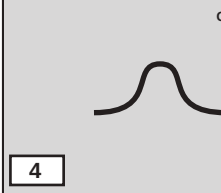		SALTO	50,11
4,21	0,41	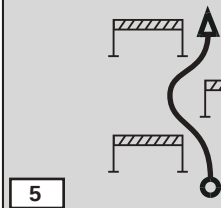		CHICANA 2 S41 21.638 W73 19.778	49,70
	0,54				

CH5	**LA PALOMA**	Distancia	Día	**2**
CH6	**BELLAVISTA**	**53,91 KM**	Sección	**3**
PRUEBA ESPECIAL 5 **LA PALOMA 2**	**19,66 Km**	Promedio **40,4 Kph**	Tiempo **1h 20min**	

DISTANCIA		*Dirección*	A G	*Información*	*Distancia Regresiva*
Total	*Parcial*				
4,75	!! 0,54	6			49,16
6,25	1,50	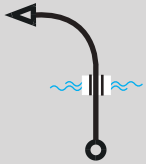 7		PUENTE OYARZO	47,66
8,50	2,25	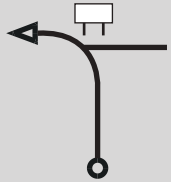 8		002 S41 21.353 W73 22.332	45,41
9,68	1,18	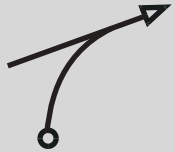 9			44,23
10,59	0,91	 10			43,32
	0,62				

05

CH5	**LA PALOMA**		Distancia **53,91 KM**	Día **2**
CH6	**BELLAVISTA**			Sección **3**
PRUEBA ESPECIAL 5 **LA PALOMA 2**		**19,66 Km**	Promedio **40,4 Kph**	Tiempo **1h 20min**

DISTANCIA Total	DISTANCIA Parcial	Dirección	A G	Información	Distancia Regresiva
11,21	0,62	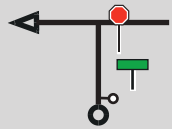 11			42,70
11,46	0,25	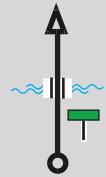 12			42,45
11,94	0,48	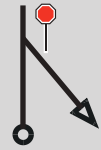 13		003 S41 21.169 W73 24.226	41,97
13,70	! 1,76	14			40,21
17,56	! 3,86	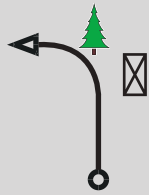 15		004 S41 18.768 W73 25.362	36,35
	2,10				

CH5 **LA PALOMA**		Distancia **53,91 KM**	Día **2**
CH6 **BELLAVISTA**			Sección **3**
PRUEBA ESPECIAL 5 **LA PALOMA 2**	**19,66 Km**	Promedio **40,4 Kph**	Tiempo **1h 20min**

DISTANCIA Total	DISTANCIA Parcial	Dirección	A G	Información	Distancia Regresiva
19,66	2,10	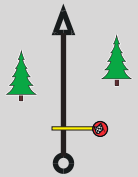 16		FPE5 S41 18.260 W73 26.706	34,25
20,22	! 0,56	17		PE5 S41 18.120 W73 27.066	33,69
20,26	0,04	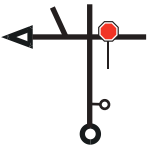 18			33,65
20,63	0,37	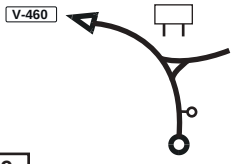 19		LOS MUERMOS V-460 FRESIA V-460	33,28
30,73	10,10	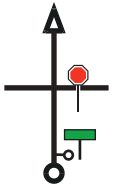 20		LA PASADA V-460 PUERTO MONTT AEROPUERTO V500	23,18
	1,18				

05

CH5 **LA PALOMA**	Distancia **53,91 KM**	Día	**2**
CH6 **BELLAVISTA**		Sección	**3**
	Promedio **40,4 Kph**	Tiempo	**1h 20min**

DISTANCIA Total	DISTANCIA Parcial	Dirección	A G	Información	Distancia Regresiva
31,91	1,18	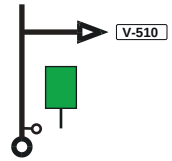 21			22,00
31,98	! 0,07	22		REFUELING S41 24.162 W73 28.062	21,93
38,24	6,26	23			15,67
43,85	! 5,61	24			10,06
46,54	! 2,69	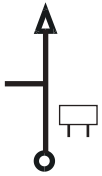 25		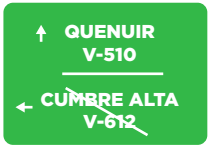	7,37
	7,29				

ENLACE

CH5	**LA PALOMA**	Distancia	Día	**2**
CH6	**BELLAVISTA**	**53,91 KM**	Sección	**3**
		Promedio	Tiempo	
		40,4 Kph	**1h 20min**	

DISTANCIA		Dirección	A	Información	Distancia
Total	Parcial		G		Regresiva
53,83	**7,29**	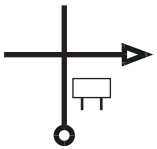 26			**0,08**
53,91	**0,08**	27		**280 MTS DE LPE** **S41 26.787 W73 40.506** ENLACE	**0,0**

COPEC | RallyMobil

LOS LAGOS

PTO. MONTT / LOS MUERMOS / CALBUCO

DEL 13 AL 15 DE JUNIO

PRUEBA ESPECIAL 6

BELLAVISTA 2

DOMINGO 15 DE JUNIO

COPEC RallyMobil
LOS LAGOS
PTO. MONTT / LOS ALERCES / CALBUCO
DEL 13 AL 15 DE JUNIO
PRUEBA ESPECIAL 2
BELLAVISTA
23,00 KMS
PRUEBA ESPECIAL 6
BELLAVISTA
23,00 KMS
SÁBADO 14 DE JUNIO
DOMINGO 15 DE JUNIO
COPEC

CH6	**BELLAVISTA**		Distancia **31,39 KM**	Día **2**
CH7	**MIRAMAR**			Sección **3**
PRUEBA ESPECIAL 6 **BELLAVISTA 2**		**23,89 Km**	Promedio **41,9 Kph**	Tiempo **45min**

53,91 DE ENLACE (BOX: 26)	**0,00 (BOX: 1)**

CH6	**BELLAVISTA**		Distancia **31,39 KM**	Día **2**
CH7	**MIRAMAR**			Sección **3**
PRUEBA ESPECIAL 6 **BELLAVISTA 2**		**23,89 Km**	Promedio **41,9 Kph**	Tiempo **45min**

23,89 (BOX: 18)	**24,24 (BOX: 19)**

CH6	**BELLAVISTA**	Distancia	Día	**2**
CH7	**MIRAMAR**	**31,39 KM**	Sección	**3**
PRUEBA ESPECIAL 6 **BELLAVISTA 2**	**23,89 Km**	Promedio **41,9 Kph**	Tiempo **45min**	

DISTANCIA Total	DISTANCIA Parcial	Dirección	A G	Información	Distancia Regresiva
0,0	0,0	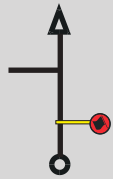 1		PE6  S41 26.787 W73 40.411	31,39
1,40	! 1,40	2			29,99
2,72	! 1,32	3		001 S41 25.494 W73 40.876	28,67
5,57	2,85	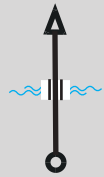 4			25,82
5,76	0,19	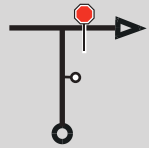 5			25,63

0,15

CH6 **BELLAVISTA**		Distancia **31,39 KM**	Día	**2**
CH7 **MIRAMAR**			Sección	**3**
PRUEBA ESPECIAL 6 **BELLAVISTA 2**	**23,89 Km**	Promedio **41,9 Kph**	Tiempo **45min**	

DISTANCIA Total	DISTANCIA Parcial	Dirección	A G	Información	Distancia Regresiva
5,91	0,15	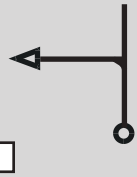 6		002 S41 24.080 W73 40.802	25,48
6,44	0,53	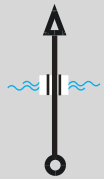 7			24,95
8,13	! 1,69	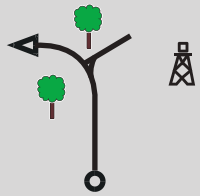 8			23,26
9,81	1,68	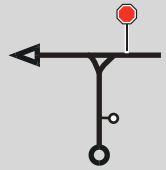 9		003 S41 22.529 W73 39.750	21,58
11,63	1,82	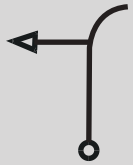 10			19,76
	2,35				

06

CH6	**BELLAVISTA**		Distancia	Día **2**
CH7	**MIRAMAR**		**31,39 KM**	Sección **3**
PRUEBA ESPECIAL 6 **BELLAVISTA 2**		**23,89 Km**	Promedio **41,9 Kph**	Tiempo **45min**

DISTANCIA Total	DISTANCIA Parcial	Dirección	A G	Información	Distancia Regresiva
13,98	2,35	11		004 S41 23.789 W73 41.217	17,41
14,96	0,98	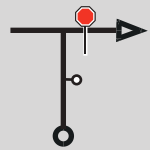 12			16,43
15,28	! 0,32	 13		PUENTE TAMBOR	16,11
17,02	1,74	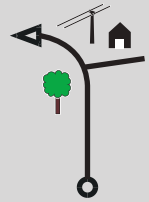 14			14,37
18,09	1,07	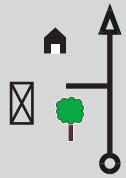 15		005 S41 24.158 W73 43.039	13,30

06

1,24

CH6	**BELLAVISTA**	Distancia	Día	**2**
CH7	**MIRAMAR**	**31,39 KM**	Sección	**3**
PRUEBA ESPECIAL 6 **BELLAVISTA 2**	**23,89 Km**	Promedio **41,9 Kph**	Tiempo **45min**	

DISTANCIA Total	DISTANCIA Parcial	Dirección	A G	Información	Distancia Regresiva
19,33	1,24	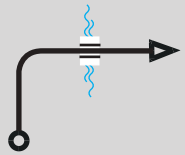 16			12,06
20,98	1,65	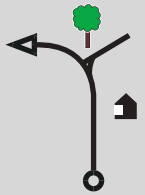 17		006 S41 23.633 W73 44.460	10,41
23,89	2,91	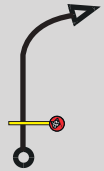 18		FPE6 S41 24.595 W73 45.795	7,50
24,24	0,35	19		STOP PE6 S41 24.734 W73 45.923	7,15
24,25	0,01	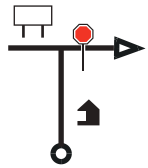 20		← LOS MUERMOS QUENUIR V-510 ESTAQUILLA V-510 →	7,14

06

0,80

CH6	**BELLAVISTA**	Distancia	Día	**2**
CH7	**MIRAMAR**	**31,39 KM**	Sección	**3**
		Promedio	Tiempo	
		41,9 Kph	**45min**	

DISTANCIA Total	DISTANCIA Parcial	Dirección	A G	Información	Distancia Regresiva
25,05	0,80	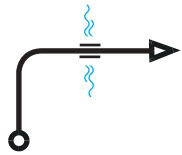 21		PUENTE SURGIDERO Nº1	6,34
28,40	3,35	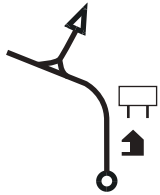 22			2,99
30,16	1,76	23			1,23
31,35	1,19	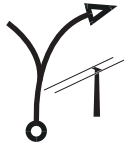 24			0,04
31,39	0,04	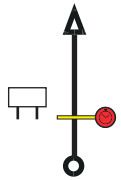 25		S41 22.851 W73 47.956	0,0

ENLACE

COPEC | RallyMobil

LOS LAGOS

PTO. MONTT / LOS MUERMOS / CALBUCO

DEL 13 AL 15 DE JUNIO

PRUEBA ESPECIAL 7

MIRAMAR 2

DOMINGO 15 DE JUNIO

SÁBADO 14 DE JUNIO
DOMINGO 15 DE JUNIO
COPEC
COPEC | RallyMobil
LOS LAGOS
PTO. MONTT / LOS MUERMOS / OSORNO
DEL 13 AL 15 DE JUNIO
PRUEBA ESPECIAL 3
MIRAMAR
17,41 KMS
PRUEBA ESPECIAL 7
MIRAMAR
17,41 KMS

CH7	**MIRAMAR**		Distancia	Día **2**
CH7a	**ZONA TÉCNICA - P. DE ASISTENCIA**		**91,94Km**	Sección **3**
PRUEBA ESPECIAL 7 **MIRAMAR 2**		**17,41 Km**	Promedio **46,0 Kph**	Tiempo **2h 00min**

31,39 DE ENLACE (BOX: 25)	**0,00 (BOX: 1)**

CH7 **MIRAMAR**		Distancia **91,94Km**	Día **2**
CH7a **ZONA TÉCNICA - P. DE ASISTENCIA**			Sección **3**
PRUEBA ESPECIAL 7 **MIRAMAR 2**	**17,41 Km**	Promedio **46,0 Kph**	Tiempo **2h 00min**

17,41 (BOX: 14)	**17,71 (BOX: 15)**

CH7 **MIRAMAR**		Distancia **91,94Km**	Día	**2**
CH7a **ZONA TÉCNICA - P. DE ASISTENCIA**			Sección	**3**
PRUEBA ESPECIAL 7 **MIRAMAR 2**	**17,41 Km**	Promedio **46,0 Kph**	Tiempo **2h 00min**	

DISTANCIA Total	DISTANCIA Parcial	Dirección	A G	Información	Distancia Regresiva
0,0	0,0	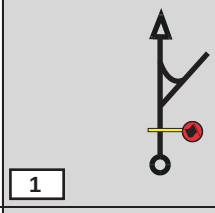 1		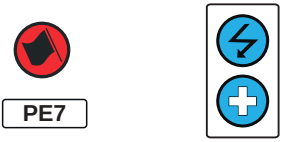 PE7 S41 22.856 W73 47.922	91,94
1,20	1,20	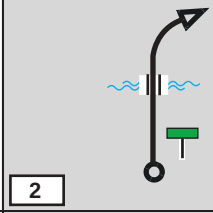 2		PUENTE RALIL	90,74
2,29	1,09	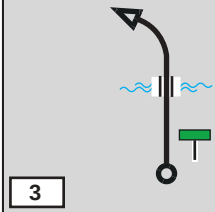 3		PUENTE VIEJO	89,65
3,34	1,05	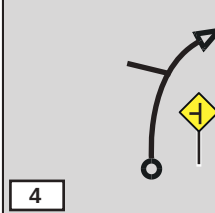 4		001 S41 21.606 W73 46.867	88,60
5,42	! 2,08	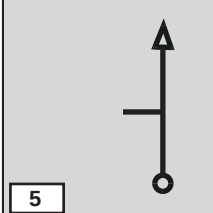 5		EN CIEGO	86,52

07

CH7 **MIRAMAR**		Distancia **91,94Km**	Día	**2**
CH7a **ZONA TÉCNICA - P. DE ASISTENCIA**			Sección	**3**
PRUEBA ESPECIAL 7 **MIRAMAR 2**	**17,41 Km**	Promedio **46,0 Kph**	Tiempo **2h 00min**	

DISTANCIA Total	DISTANCIA Parcial	Dirección	A G	Información	Distancia Regresiva
7,00	1,58	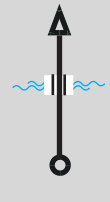 6		PUENTE ESCUELA MIRAMAR	84,94
7,72	0,72	7		002 S41 21.329 W73 44.007	84,22
9,44	1,72	8			82,50
11,30	1,86	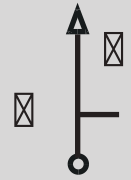 9		003 S41 20.462 W73 42.099	80,64
12,68	1,38	10			79,26
	1,63				

07

CH7 **MIRAMAR**		Distancia **91,94Km**	Día **2**
CH7a **ZONA TÉCNICA - P. DE ASISTENCIA**			Sección **3**
PRUEBA ESPECIAL 7 **MIRAMAR 2**	**17,41 Km**	Promedio **46,0 Kph**	Tiempo **2h 00min**

DISTANCIA Total	DISTANCIA Parcial	Dirección	A G	Información	Distancia Regresiva
14,31	1,63	11		004 S41 19.586 W73 40.608	77,63
15,73	1,42	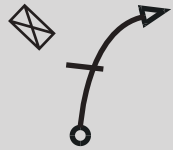 12			76,21
16,91	!! 1,18	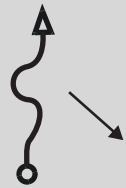 13			75,03
17,41	0,50	14		FPE7 S41 20.565 W73 39.081	74,53
17,71	0,30	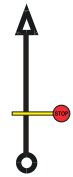 15		PE7 S42 20.663 W73 38.941	74,23

0,01

CH7 **MIRAMAR**	Distancia **91,94Km**	Día	**2**
CH7a **ZONA TÉCNICA - P. DE ASISTENCIA**		Sección	**3**
	Promedio **46,0 Kph**	Tiempo	**2h 00min**

DISTANCIA Total	DISTANCIA Parcial	Dirección	A G	Información	Distancia Regresiva
17,72	0,01	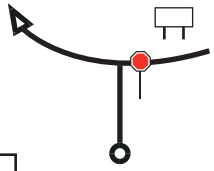 16			74,22
20,61	! 2,89	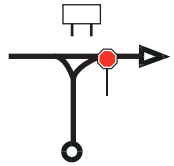 17		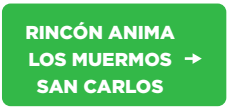	71,33
24,87	4,26	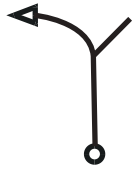 18		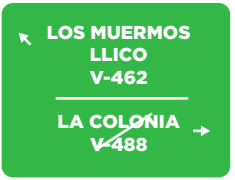	67,07
25,46	! 0,59	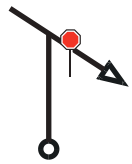 19			66,48
32,03	! 6,57	20		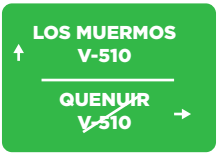	59,91
	6,38			ENLACE	

CH7 **MIRAMAR**	Distancia **91,94Km**	Día	**2**
CH7a **ZONA TÉCNICA - P. DE ASISTENCIA**		Sección	**3**
	Promedio **46,0 Kph**	Tiempo	**2h 00min**

DISTANCIA Total	DISTANCIA Parcial	Dirección	A G	Información	Distancia Regresiva
38,41	6,38	21		REFUELING	53,53
38,48	0,07	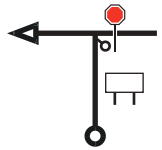 22		← LOS MUERMOS V-460 LA PASADA → ~~V-460~~	53,46
39,69	1,21	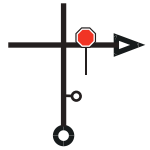 23		A: PUERTO MONTT POR LUIS GUILLEN	52,25
39,79	0,10	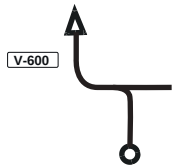 24		V-600	52,15
43,23	3,44	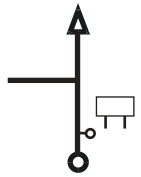 25		↑ PUERTO MONTT AERÓPUERTO ← ~~LA PALOMA~~	48,71
	8,72				

CH7 **MIRAMAR**	Distancia **91,94Km**	Día	**2**
CH7a **ZONA TÉCNICA - P. DE ASISTENCIA**		Sección	**3**
	Promedio **46,0 Kph**	Tiempo	**2h 00min**

DISTANCIA Total	DISTANCIA Parcial	Dirección	A G	Información	Distancia Regresiva
51,95	8,72	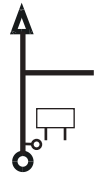 26			39,99
55,86	3,91	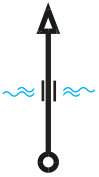 27			36,08
61,39	5,53	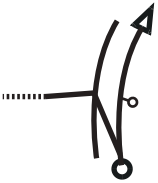 28			30,55
62,85	1,46	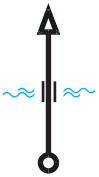 29			29,09
71,79	8,94	30			20,15
	8,30			ENLACE	

CH7 **MIRAMAR**	Distancia **91,94Km**	Día	**2**
CH7a **ZONA TÉCNICA - P. DE ASISTENCIA**		Sección	**3**
	Promedio **46,0 Kph**	Tiempo	**2h 00min**

DISTANCIA Total	DISTANCIA Parcial	Dirección	A G	Información	Distancia Regresiva
80,09	8,30	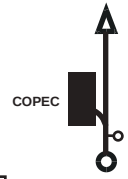 31		COPEC	11,85
82,33	! 2,24	32			9,61
82,97	! 0,64	 33		OSORNO →	8,97
83,16	0,19	34			8,78
84,01	0,85	 35		1 OSORNO ↓ 2 PUERTO MONTT ↗	7,93
	1,61				

CH7 **MIRAMAR**		Distancia **91,94Km**	Día **2**
CH7a **ZONA TÉCNICA - P. DE ASISTENCIA**			Sección **3**
		Promedio **46,0 Kph**	Tiempo **2h 00min**

			A/G		
85,62	**1,61**	36		**ROTONDA PUERTO MONTT**	**6,32**
86,97	**1,35**	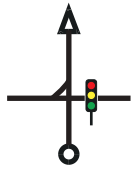 37			**4,97**
88,02	**1,05**	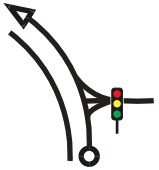 38			**3,92**
88,97	**0,95**	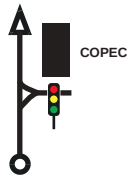 39		**COPEC X DERECHA**	**2,97**
91,80	**2,83**	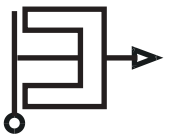 40		**ARCO DE ENTRADA**	**0,14**
	0,02				

CH7 **MIRAMAR**	Distancia **91,94Km**	Día	**2**
CH7a **ZONA TÉCNICA - P. DE ASISTENCIA**		Sección	**3**
	Promedio **46,0 Kph**	Tiempo **2h 00min**	

DISTANCIA Total	DISTANCIA Parcial	Dirección	A G	Información	Distancia Regresiva
91,82	0,02	41			0,12
91,90	0,08	42		COPEC LAVADO	0,04
91,94	0,04	43		ZONA TÉCNICA	0,0
	0,08	44		PARQUE DE ASISTENCIA	

ENLACE

COPEC | RallyMobil

LOS LAGOS

PTO. MONTT / LOS MUERMOS / CALBUCO

DEL 13 AL 15 DE JUNIO

ZONA TÉCNICA 10MIN

DOMINGO 15 DE JUNIO

COPEC | RallyMobil

LOS LAGOS

PTO. MONTT / LOS MUERMOS / CALBUCO

DEL 13 AL 15 DE JUNIO

PARQUE CERRADO DE ASISTENCIA FLEXIBLE MÁXIMO 15MIN

DOMINGO 15 DE JUNIO

COPEC | RallyMobil

LOS LAGOS

PTO. MONTT / LOS MUERMOS / CALBUCO

DEL 13 AL 15 DE JUNIO

PARQUE DE ASISTENCIA 30MIN

DOMINGO 15 DE JUNIO

COPEC | RallyMobil

LOS LAGOS

PTO. MONTT / LOS MUERMOS / CALBUCO

DEL 13 AL 15 DE JUNIO

PARQUE DE REAGRUPAMIENTO VARIABLE

DOMINGO 15 DE JUNIO

COPEC | RallyMobil

LOS LAGOS

PTO. MONTT / LOS MUERMOS / CALBUCO

DEL 13 AL 15 DE JUNIO

PARQUE DE REAGRUPAMIENTO A LAUCA

DOMINGO 15 DE JUNIO

CH7e **PARQUE DE REAGRUPAMIENTO**	Distancia **24,15 KM**	Día	**2**
CH8 **LAUCA**		Sección	**3**
	Promedio **36,2 Kph**	Tiempo **40min**	

DISTANCIA Total	DISTANCIA Parcial	Dirección	A G	Información	Distancia Regresiva
0,0	**0,0**	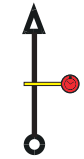 1			**24,15**
0,05	**0,05**	2		**REVISIÓN DE NEUMÁTICOS**	**24,10**
0,13	**0,08**	3		**REFUELING**	**24,02**
0,17	**0,04**	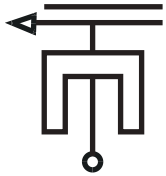 4		**ARCO DE SALIDA**	**23,98**
1,12	**0,95**	5			**23,03**

1,05

CH7e **PARQUE DE REAGRUPAMIENTO**	Distancia **24,15 KM**	Día	**2**
CH8 **LAUCA**		Sección	**3**
	Promedio **36,2 Kph**	Tiempo	**40min**

DISTANCIA Total	DISTANCIA Parcial	Dirección	A G	Información	Distancia Regresiva
2,17	1,05	6		A: AV. PDTE. IBAÑEZ	21,98
3,10	0,93	7			21,05
3,28	0,18	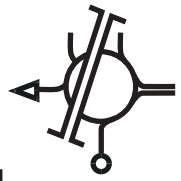 8		A: RUTA 7 CARRETERA AUSTRAL	20,87
4,36	1,08	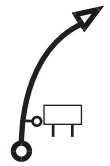 9		VIADUCTO RIO PUELCHE	19,79
5,47	1,11	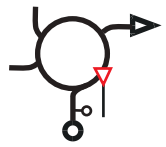 10		RUTA 7 → CARRETERA AUSTRAL	18,68
	0,47				

CH7e **PARQUE DE REAGRUPAMIENTO**	Distancia **24,15 KM**	Día	**2**
CH8 **LAUCA**		Sección	**3**
	Promedio **36,2 Kph**	Tiempo	**40min**

DISTANCIA Total	DISTANCIA Parcial	Dirección	A G	Información	Distancia Regresiva
5,94	0,47	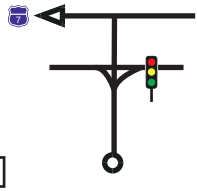 11		A: RUTA 7	18,21
8,13	2,19	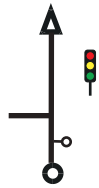 12			16,02
9,97	1,84	13		1 PATAGONIA VERDE 2 CARRETERA AUSTRAL ↑ CHAITEN HORNOPIREN	14,18
13,25	! 3,28	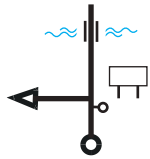 14		↑ ~~CHAMIZA~~ ← LAGO CHAPO	10,90
18,22	! 4,97	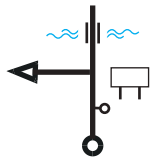 15		↑ ~~LAGO CHAPO~~ ← LAUCA - RIO CHICO	5,93

2,85

ENLACE

CH7e **PARQUE DE REAGRUPAMIENTO**	Distancia **24,15 KM**	Día	**2**
CH8 **LAUCA**		Sección	**3**
	Promedio **36,2 Kph**	Tiempo **40min**	

DISTANCIA Total	DISTANCIA Parcial	Dirección	A G	Información	Distancia Regresiva
21,07	2,85	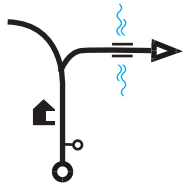 16			3,08
24,15	3,08	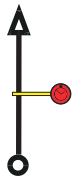 17		**40 MTS DE LPE** **S41 24.343 W72 48.144**	0,0

ENLACE

COPEC | RallyMobil

LOS LAGOS

PTO. MONTT / LOS MUERMOS / CALBUCO

DEL 13 AL 15 DE JUNIO

PRUEBA ESPECIAL 8

LAUCA

MOBIL 1™ POWERSTAGE

DOMINGO 15 DE JUNIO

LOS LAGOS
DEL 13 AL 15 DE JUNIO
PRUEBA ESPECIAL 4
LAUCA
PRUEBA ESPECIAL 3
LAUCA
SÁBADO 14 DE JUNIO
DOMINGO 15 DE JUNIO

CH8 **LAUCA**		Distancia **25,64 Km**	Día **2**
CH8a **ZONA TÉCNICA - P. CERRADO**			Sección **3**
PRUEBA ESPECIAL 8 **MOBIL 1™ POWERSTAGE**	**7,57 Km**	Promedio **38,5 Kph**	Tiempo **40min**

24,15 DE ENLACE (BOX: 17)	**0,00 (BOX: 1)**

CH8 **LAUCA**		Distancia **25,64 Km**	Día **2**
CH8a **ZONA TÉCNICA - P. CERRADO**			Sección **3**
PRUEBA ESPECIAL 8 **MOBIL 1™ POWERSTAGE**	**7,57 Km**	Promedio **38,5 Kph**	Tiempo **40min**

7,57 (BOX: 9)	**7,91 (BOX: 10)**

CH8 **LAUCA**		Distancia **25,64 Km**	Día **2**
CH8a **ZONA TÉCNICA - P. CERRADO**			Sección **3**
PRUEBA ESPECIAL 8 **MOBIL 1™ POWERSTAGE**	**7,57 Km**	Promedio **38,5 Kph**	Tiempo **40min**

			A/G		
0,0	**0,0**	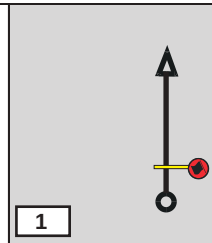 1		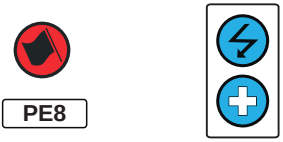 **PE8** S41 24.333 W72 48.130	**25,64**
0,27	**0,27**	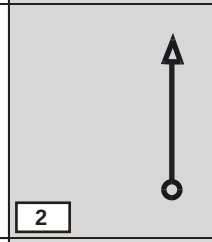 2		**RIPIO**	**25,37**
3,02	**2,75**	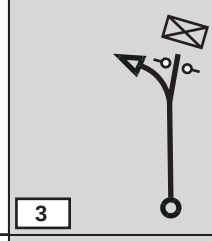 3			**22,62**
3,69	**!** **0,67**	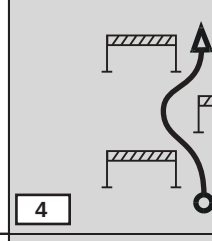 4		**001** **CHICANA** S41 23.523 W72 46.255	**21,95**
5,04	**1,35**	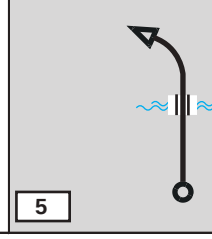 5			**20,60**

1,03

CH8 **LAUCA**		Distancia **25,64 Km**	Día	**2**
CH8a **ZONA TÉCNICA - P. CERRADO**			Sección	**3**
PRUEBA ESPECIAL 8 **MOBIL 1™ POWERSTAGE**	**7,57 Km**	Promedio **38,5 Kph**	Tiempo **40min**	

DISTANCIA Total	DISTANCIA Parcial	Dirección	A G	Información	Distancia Regresiva
6,07	1,03	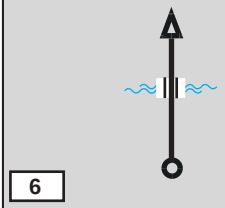 6			19,57
6,59	0,52	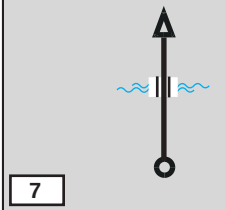 7			19,05
6,84	! 0,25	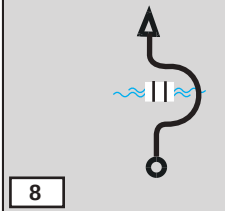 8		DESVIO	18,80
7,57	0,73	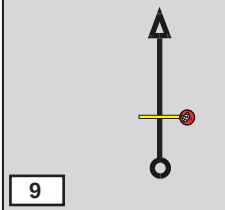 9		FPE8 EN SALTO S41 21.670 W72 46.958	18,07
7,91	0,34	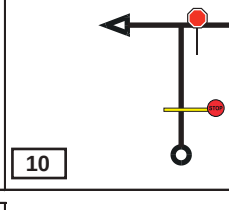 10		STOP PE8 S41 21.513 W72 46.958	17,73
	3,89				

CH8 **LAUCA**	Distancia **25,64 Km**	Día	**2**
CH8a **ZONA TÉCNICA - P. CERRADO**		Sección	**3**
	Promedio **38,5 Kph**	Tiempo **40min**	

DISTANCIA Total	DISTANCIA Parcial	Dirección	A G	Información	Distancia Regresiva
11,80	3,89	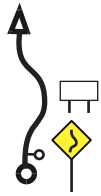 11		PUERTO MONTT 13 ALERCE 7	13,84
12,21	0,41	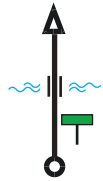 12		PUENTE EL PATO	13,43
15,61	3,40	13		SHAKEDOWN	10,03
20,14	! 4,53	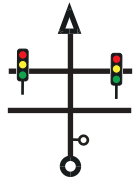 14			5,50
21,32	1,18	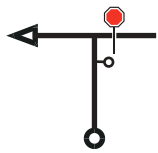 15			4,32
	1,10				

CH8 **LAUCA**		Distancia	Día **2**
CH8a **ZONA TÉCNICA - P. CERRADO**		**25,64 Km**	Sección **3**
		Promedio **38,5 Kph**	Tiempo **40min**

DISTANCIA Total	DISTANCIA Parcial	Dirección	A G	Información	Distancia Regrasiva
22,42	1,10	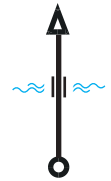 16			3,22
25,50	3,08	17		ARCO DE ENTRADA	0,14
25,52	0,02	18			0,12
25,60	0,08	19		COPEC LAVADO	0,04
25,64	0,04	20		ZONA TÉCNICA	0,0
	0,08				

CH8 **LAUCA**	Distancia **25,64 Km**	Día	**2**
CH8a **ZONA TÉCNICA - P. CERRADO**		Sección	**3**
	Promedio **38,5 Kph**	Tiempo **40min**	

DISTANCIA Total	DISTANCIA Parcial	Dirección	A G	Información	Distancia Regrasiva
	0,08	21		PARQUE CERRADO	

ENLACE

COPEC | RallyMobil

LOS LAGOS

PTO. MONTT / LOS MUERMOS / CALBUCO

DEL 13 AL 15 DE JUNIO

ZONA TÉCNICA 10MIN

DOMINGO 15 DE JUNIO

COPEC | RallyMobil

LOS LAGOS

PTO. MONTT / LOS MUERMOS / CALBUCO

DEL 13 AL 15 DE JUNIO

PARQUE CERRADO

DOMINGO 15 DE JUNIO

Señor Director de la prueba:

El que suscribe, Sr..... Concurrente o Piloto con Licencia Nº ..... del auto de competencia Nº ..... conducido por el Sr. ..... formula reclamaciones contra el vehículo Nº ..... Conducido por el Piloto, Sr..... al amparo de lo dispuesto en el Reglamento Particular de esta prueba.

MOTIVO DE LA RECLAMACIÓN

.....
.....
.....
.....
.....
.....

Acompaño la suma de ..... en concepto de caución obligatoria indicada en los reglamentos por la reclamación.

.....
Firma y aclaración

En Puerto Montt ..... de Junio del 2025 a las ..... horas.

DECLARACIÓN DE NEUMATICOS

Auto Nº

Piloto .....

Yo, ..., Rut .....
Concurrente o Piloto del coche arriba individualizado informo a Ud. Sr. Director de la identificación de los únicos neumáticos que de acuerdo a reglamento me comprometo a usar en esta fecha del Campeonato Nacional de Rally,
Copec RallyMobil™ 2025, Los Lagos, Puerto Montt - Los Muermos - Calbuco

NEUMÁTICO	Numero de Serie	Observación
1		
2		
3		
4		
5		
6		
7		
8		
9		
10		
11		
12		
13		
14		

Firma concurrente .....

Puerto Montt , _____ de junio del 2025

Hora .....

MUESTRE ESTE SIGNO A LAS TRES PRÓXIMAS TRIPULACIONES SI NO ES NECESARIA LA ATENCIÓN MÉDICA O DE BOMBEROS.

DISPLAY THIS SIGN TO THE NEXT THREE CREWS IF MEDICAL OR FIRE ASSISTENCE IS NOT REQUIRED.



MUESTRE ESTE SIGNO A LAS DOS PRÓXIMAS TRIPULACIONES SI ES NECESARIA LA ATENCIÓN MÉDICA O DE BOMBEROS.

DISPLAY THIS SIGN TO THE NEXT TWO CREWS IF MEDICAL OR FIRE ASSISTENCE IS REQUIRED.